



**Общество с ограниченной ответственностью
«Научно-производственное предприятие «АРШИН»**

428022, Чувашская Республика, г.Чебоксары, ул.50 лет Октября, д.19
Тел/факс: (8352) 57-06-51, 57-07-72, e-mail: ooo-arshin@mail.ru



ДОКУМЕНТАЦИЯ ПО ПЛАНИРОВКЕ ТЕРРИТОРИИ (проект межевания территории)

**для размещения объектов,
входящих в состав стройки «Реконструкция системы телемеханики
Брянского УМГ» ООО «Мострансгаз» (код 014-2000241),
в границах Трубчевского района Брянской области**

ТОМ 2.

Материалы по обоснованию проекта межевания территории.

ГПИ-99/351/АД-ПМТ

Чебоксары, 2020



Общество с ограниченной ответственностью
«Научно-производственное предприятие «АРШИН»

428022, Чувашская Республика, г.Чебоксары, ул.50 лет Октября, д.19
Тел/факс: (8352) 57-06-51, 57-07-72, e-mail: ooo-arshin@mail.ru



ДОКУМЕНТАЦИЯ ПО ПЛАНИРОВКЕ ТЕРРИТОРИИ (проект межевания территории)

для размещения объектов,
входящих в состав стройки «Реконструкция системы телемеханики
Брянского УМГ» ООО «Мострансгаз» (код 014-2000241),
в границах Трубчевского района Брянской области

ТОМ 2.

Материалы по обоснованию проекта межевания территории.

ГПИ-99/351/АД-ПМТ

Директор ООО «НПП «АРШИН»

Руководитель проекта



Д.Н. Мартыненко

В.А. Осипов

Чебоксары, 2020

СОГЛАСОВАНО

Взам. Инв. №

Подп. и дата

Инв. № подл.

СОСТАВ ПРОЕКТА

Документация по планировке территории для размещения объектов, входящих в состав стройки «Реконструкция системы телемеханики Брянского УМГ» ООО «Мострансгаз» (код 014-2000241), в границах Трубчевского района Брянской области разработана в составе:

ТОМ 1. ОСНОВНАЯ ЧАСТЬ ПРОЕКТА МЕЖЕВАНИЯ ТЕРРИТОРИИ. ТЕКСТОВАЯ ЧАСТЬ. ГРАФИЧЕСКАЯ ЧАСТЬ

№ п/п	Наименование	Лист	Масштаб
1	Чертеж межевания территории	1	1:1000

Том 2. МАТЕРИАЛЫ ПО ОБОСНОВАНИЮ ПРОЕКТА МЕЖЕВАНИЯ ТЕРРИТОРИИ.

№ п/п	Наименование	Лист	Масштаб
1	Чертеж межевания территории	1	1:1000



Инв. № подл.	Подп. и дата	Взам. Инв. №						
			ГПИ-99/351/АД-ПМТ					
			Состав проекта					
			ООО «НПП «АРШИН»					
Изм.	Кол.уч	Лист	№ док.	Подп.	Дата			
Гл. инж.	Осипов				09.20			
Разраб.	Игнатъев				09.20			

СОДЕРЖАНИЕ ТОМА

МАТЕРИАЛЫ ПО ОБОСНОВАНИЮ ПРОЕКТА МЕЖЕВАНИЯ ТЕРРИТОРИИ.

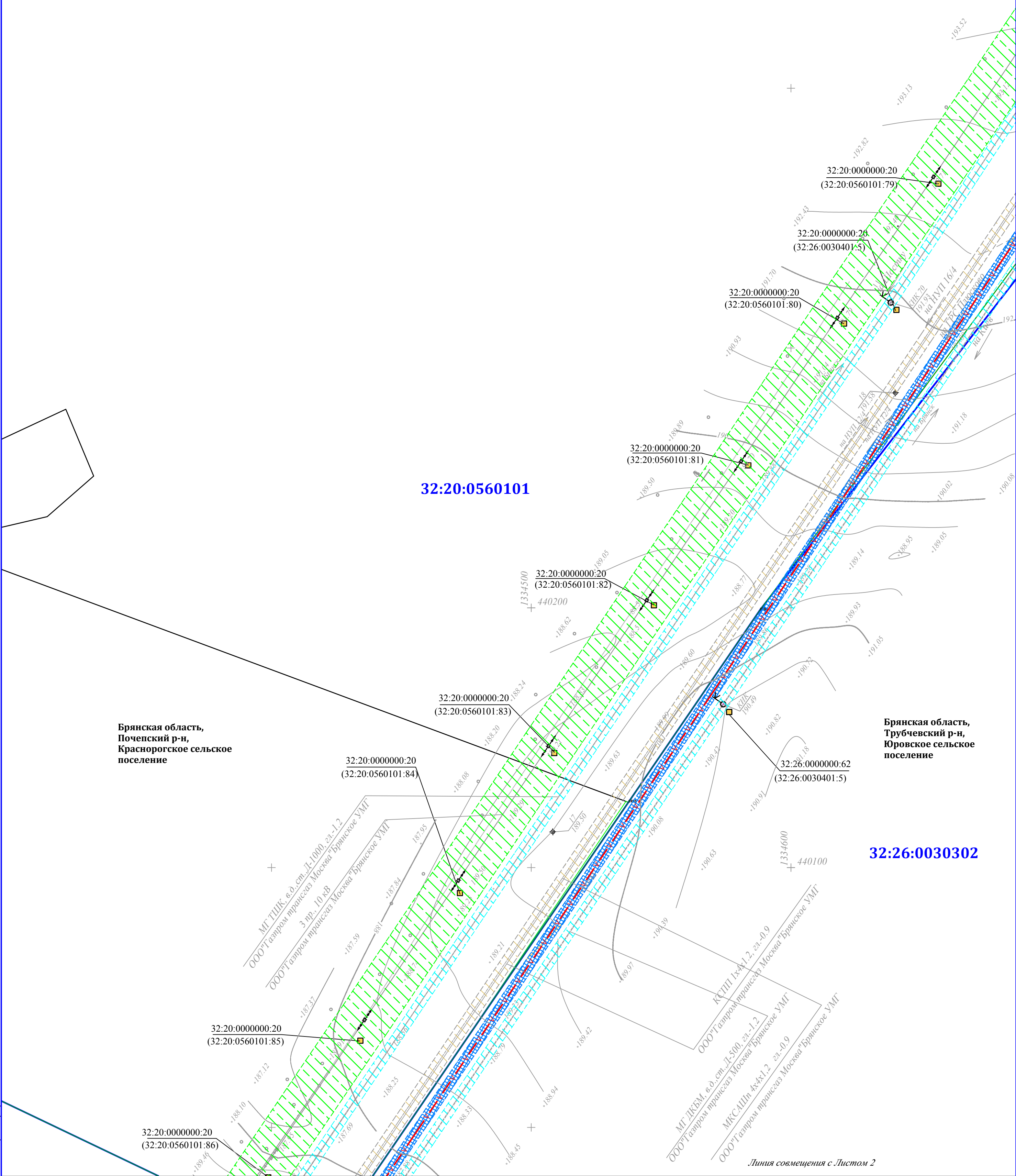
№ п/п	Наименование	Лист	Масштаб
1	Чертеж межевания территории	1-23	1:1000

Инв. № подл.	Подп. и дата	Взам. Инв. №

Изм.	Кол.уч	Лист	№ док.	Подп.	Дата
Гл. инж.	Осипов				09.20
Разраб.	Игнатьев				09.20

ГПИ-99/351/АД-ПМТ		
Состав проекта	Стадия	Лист
	П	1
	Листов	1
ООО «НПП «АРШИН»		

СОГЛАСОВАНО				
Инв. N подл.	Подпись и дата	Взам. инв. N		



УСЛОВНЫЕ ОБОЗНАЧЕНИЯ:

- граница территории, в отношении которой осуществляется подготовка документации по планировке территории (проект межевания)
- границы земельных участков в соответствии с государственным реестром недвижимости
- граница кадастрового квартала

32:05:0150401:79 кадастровый номер земельного участка в соответствии с государственным реестром недвижимости

32:05:0150401 номер кадастрового квартала

Инженерные коммуникации (существующие)

- линия связи
- газопровод
- ВЛ 10 кВ

Инженерные коммуникации (проектируемые)

- кабель телемеханики
- кабель связи
- кабель питания 0.23 кВ

Зоны с особыми условиями использования территории

отображенные согласно сведениям государственного кадастра недвижимости

- охранный зона линий электропередачи
- охранный зона газораспределительных сетей
- охранный зона инженерных коммуникаций
- охранный зона кабеля связи
- охранный зона газопровода
- охранный зона ЛЭП

Границы зон с особыми условиями использования территории

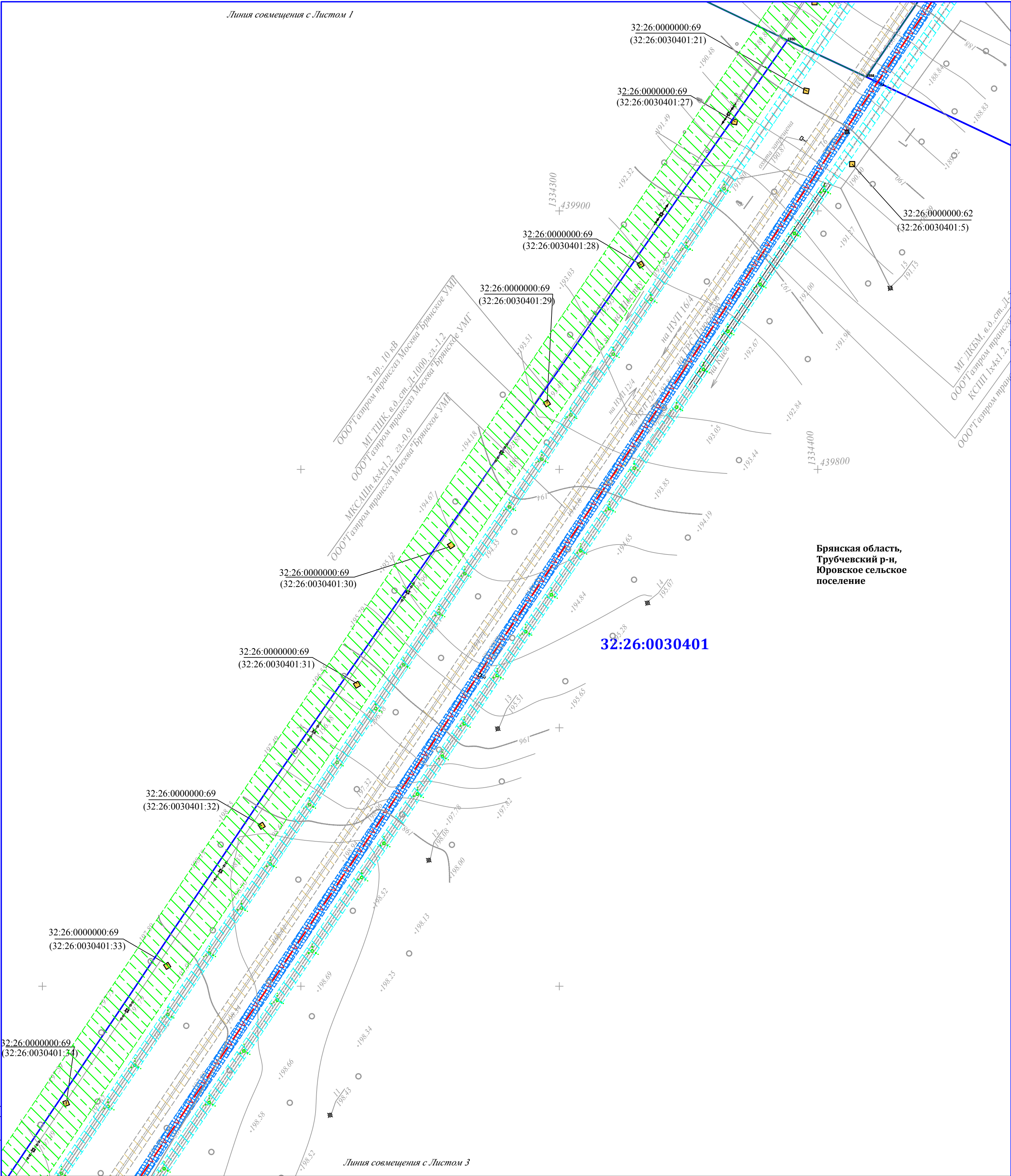
планируемых к установлению



Схема расположения листов



ГПИ-99/351/АД-ПМТ					
Документация по планировке территории (проект межевания территории) для размещения объектов, входящих в состав стройки "Реконструкция системы телемеханики Брянского УМГ" ООО "Мострансгаз" (код 014-2000241), в границах Трубчевского района Брянской области					
Изм.	Кол.уч.	Лист	№ док.	Подпись	Дата
Гл. инженер	Осипов				09.20
Разраб.	Игнатъев				09.20
Том 1. Основная часть проекта межевания территории. Графическая часть.				Стадия	Лист
Чертеж межевания территории Масштаб 1:1000				П	1
				Листов	23
				ООО "НПП "АРШИН" г. Чебоксары	



Брянская область,
Трубчевский р-н,
Юровское сельское
поселение

32:26:0030401

Линия совмещения с Листом 3

Система координат: СК кадастрового округа (МСК-32)

УСЛОВНЫЕ ОБОЗНАЧЕНИЯ:



граница территории, в отношении которой осуществляется подготовка документации по планировке территории (проект межевания)



границы земельных участков в соответствии с государственным реестром недвижимости



граница кадастрового квартала

32:05:0150401:79

кадастровый номер земельного участка в соответствии с государственным реестром недвижимости

32:05:0150401

номер кадастрового квартала

Инженерные коммуникации (существующие)

— V — линия связи
— Г — газопровод
— ВЛ 10 кВ

Инженерные коммуникации (проектируемые)

— N — N — N — N — кабель телемеханики
— V — V — V — V — кабель связи
— W1 — W1 — W1 — W1 — кабель питания 0.23 кВ

Зоны с особыми условиями использования территории
отображенные согласно сведениям государственного кадастра недвижимости

охранная зона линий электропередачи
охранная зона газораспределительных сетей

охранная зона инженерных коммуникаций


отображенные на основании требований нормативно-технических документов и правил

охранная зона кабеля связи
охранная зона газопровода
охранная зона ЛЭП

Границы зон с особыми условиями использования территорий планируемых к установлению

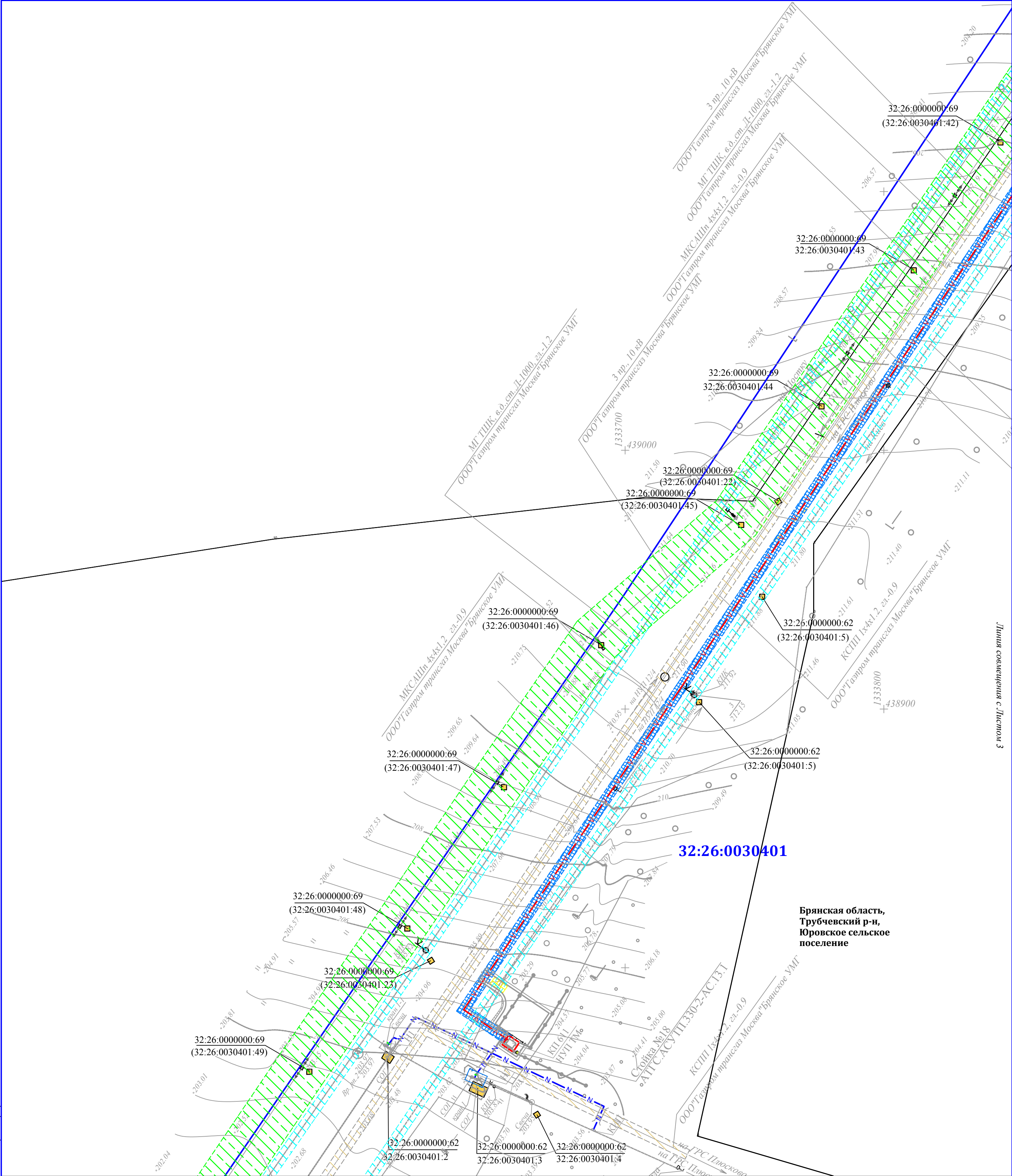


Схема расположения листов



ГПИ-99/351/АД-ПМТ						Документация по планировке территории (проект межевания территории) для размещения объектов, входящих в состав стройки "Реконструкция системы телемеханики Брянского УМГ" ООО "Мострансгаз" (код 014-2000241), в границах Трубчевского района Брянской области		
Изм.	Кол.уч.	Лист	№ док.	Подпись	Дата	Том 1. Основная часть проекта межевания территории. Графическая часть.		
Гл. инженер	Осипов	09.20				Стадия	Лист	Листов
Разраб.	Игнатъев	09.20				П	2	23
Чертеж межевания территории Масштаб 1:1000						ООО "НПП "АРШИН" г. Чебоксары		

СОГЛАСОВАНО					
Инв. N подл	Подпись и дата	Взам. инв. N			



Система координат: СК кадастрового округа (МСК-32)

УСЛОВНЫЕ ОБОЗНАЧЕНИЯ:



граница территории, в отношении которой осуществляется подготовка документации по планировке территории (проект межевания)



границы земельных участков в соответствии с государственным реестром недвижимости



граница кадастрового квартала

32:05:0150401:79

кадастровый номер земельного участка в соответствии с государственным реестром недвижимости

32:05:0150401

номер кадастрового квартала

Инженерные коммуникации (существующие)



линия связи



газопровод



ВЛ 10 кВ

Инженерные коммуникации (проектируемые)



кабель телемеханики



кабель связи



кабель питания 0.23 кВ

Зоны с особыми условиями использования территории

отображенные согласно сведениям государственного кадастра недвижимости



охранная зона линий электропередачи



охранная зона газораспределительных сетей



охранная зона инженерных коммуникаций



охранная зона кабеля связи



охранная зона газопровода



охранная зона ЛЭП

отображенные на основании требований нормативно-технических документов и правил



охранная зона кабеля связи



охранная зона газопровода



охранная зона ЛЭП

Границы зон с особыми условиями использования территории

планируемых к установлению

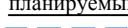


Схема расположения листов

1

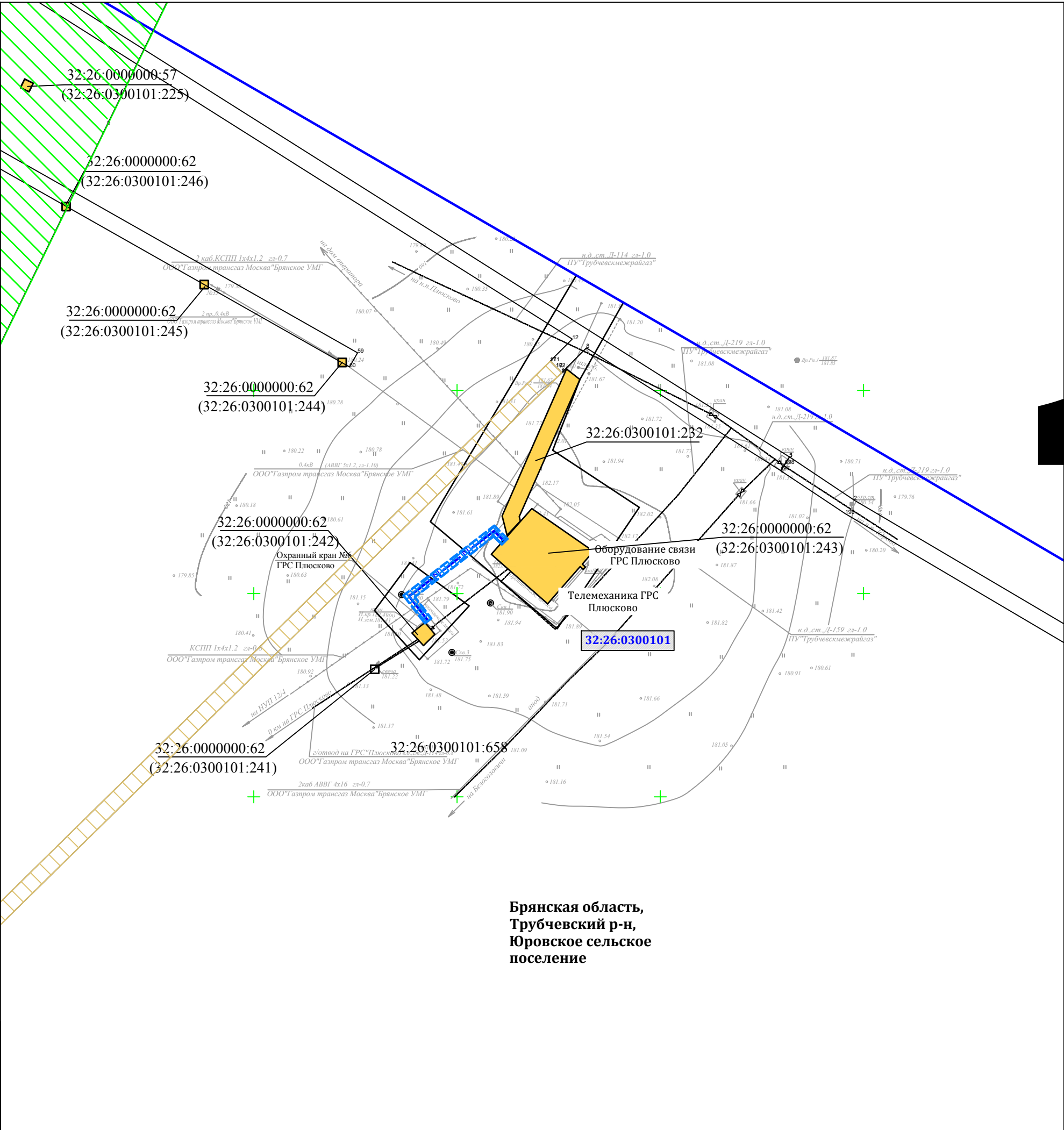
2

3



						ГПИ-99/351/АД-ПМТ		
						Документация по планировке территории (проект межевания территории) для размещения объектов, входящих в состав стройки "Реконструкция системы телемеханики Брянского УМГ" ООО "Мострансгаз" (код 014-2000241), в границах Трубчевского района Брянской области		
Изм.	Кол.уч.	Лист	№ док.	Подпись	Дата			
Гл. инженер	Осипов				09.20	Том 1. Основная часть проекта межевания территории. Графическая часть.		
Разраб.	Игнат'ев				09.20	Чертеж межевания территории Масштаб 1:1000		
						Стадия	Лист	Листов
						П	4	23
						ООО "НПП "АРШИН" г. Чебоксары		

Формат А2



Брянская область,
Трубчевский р-н,
Юровское сельское
поселение

Система координат: СК кадастрового округа (МСК-32)

УСЛОВНЫЕ ОБОЗНАЧЕНИЯ:

- граница территории, в отношении которой осуществляется подготовка документации по планировке территории (проект межевания)
- границы земельных участков в соответствии с государственным реестром недвижимости
- граница кадастрового квартала

отображенные согласно сведениям государственного кадастра недвижимости

- охранный зона линий электропередачи
- охранный зона газораспределительных сетей
- охранный зона инженерных коммуникаций

отображенные на основании требований нормативно-технических документов и правил

- охранный зона кабеля связи
- охранный зона газопровода
- охранный зона ЛЭП

Границы зон с особыми условиями использования территории планируемых к установлению



32:05:0150401:79 кадастровый номер земельного участка в соответствии с государственным реестром недвижимости

32:05:0150401 номер кадастрового квартала

Инженерные коммуникации (существующие)

- линия связи
- газопровод
- ВЛ 10 кВ

Инженерные коммуникации (проектируемые)

- кабель телемеханики
- кабель связи
- кабель питания 0.23 кВ

						ГПИ-99/351/АД-ПМТ			
						Документация по планировке территории (проект межевания территории) для размещения объектов, входящих в состав стройки "Реконструкция системы телемеханики Брянского УМГ" ООО "Мострансгаз" (код 014-2000241), в границах Трубчевского района Брянской области			
Изм.	Кол.уч.	Лист	№ док.	Подпись	Дата	Том 1. Основная часть проекта межевания территории. Графическая часть.	Стадия	Лист	Листов
Гл. инженер	Осипов				09.20		П	5	23
Разраб.	Игнатъев				09.20	Чертеж межевания территории Масштаб 1:1000	ООО "НПП "АРШИН" г. Чебоксары		

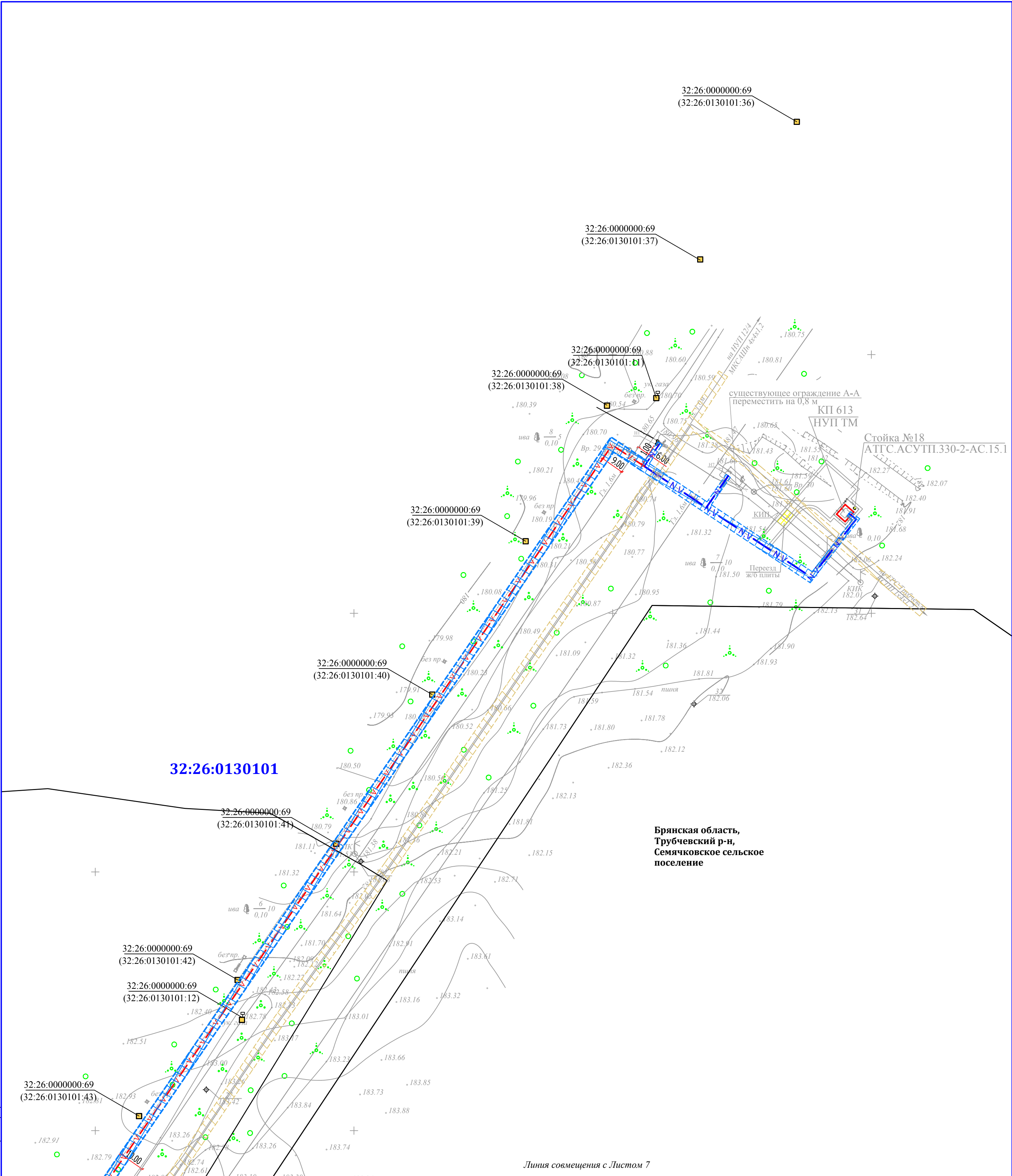


Схема расположения листов Система координат: СК кадастрового округа (МСК-32)

УСЛОВНЫЕ ОБОЗНАЧЕНИЯ:

- граница территории, в отношении которой осуществляется подготовка документации по планировке территории (проект межевания)
- границы земельных участков в соответствии с государственным реестром недвижимости
- граница кадастрового квартала

32:05:0150401:79 кадастровый номер земельного участка в соответствии с государственным реестром недвижимости
32:05:0150401 номер кадастрового квартала

Инженерные коммуникации (существующие)

- V — линия связи
- Г — газопровод
- ВЛ 10 кВ

Инженерные коммуникации (проектируемые)

- N — кабель телемеханики
- V — кабель связи
- W — кабель питания 0.23 кВ

Зоны с особыми условиями использования территории, отображенные согласно сведениям государственного кадастра недвижимости


- охранная зона линий электропередачи
- охранная зона газораспределительных сетей
- охранная зона инженерных коммуникаций
- охранная зона кабеля связи
- охранная зона газопровода
- охранная зона ЛЭП

Границы зон с особыми условиями использования территории, планируемых к установлению

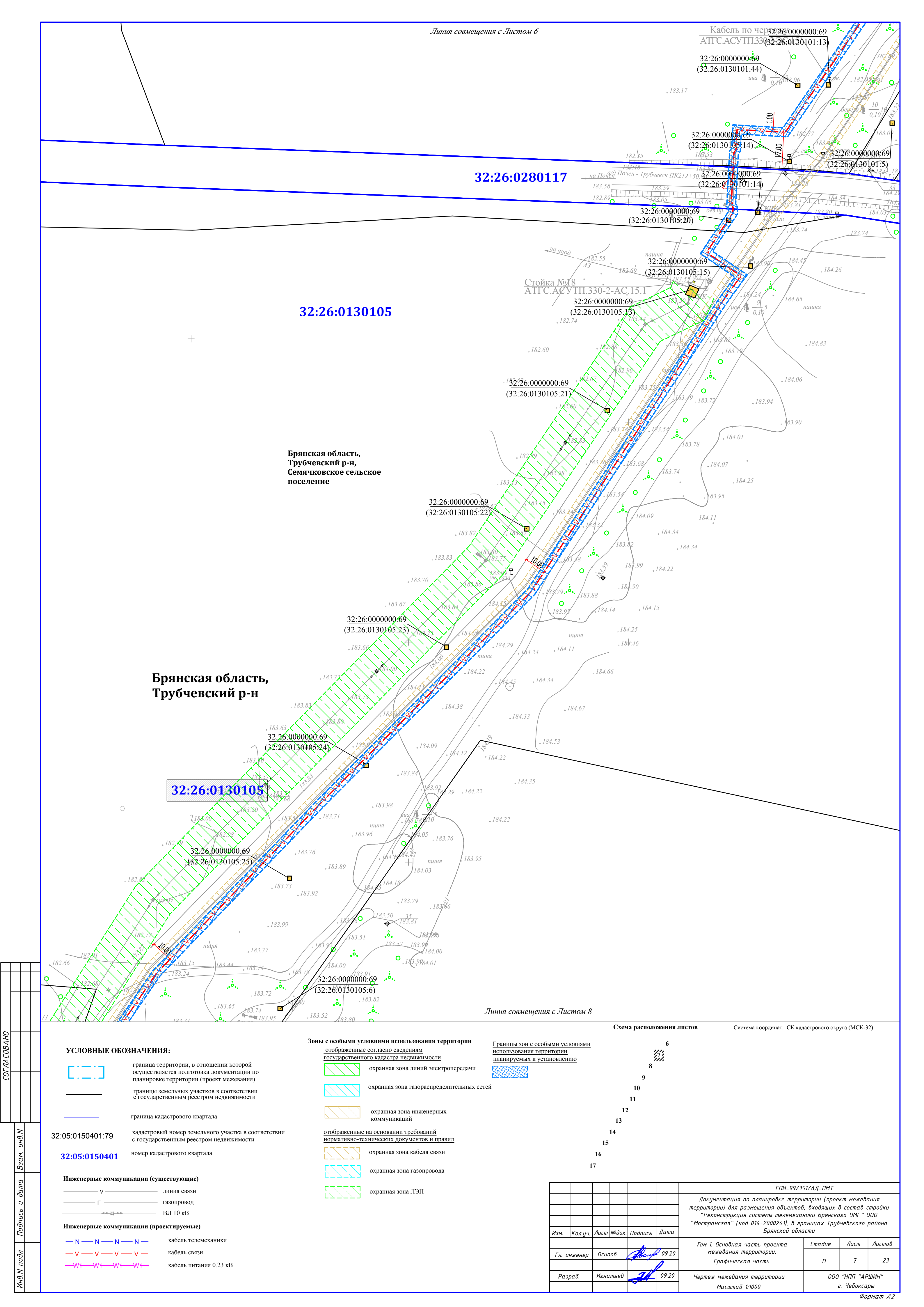


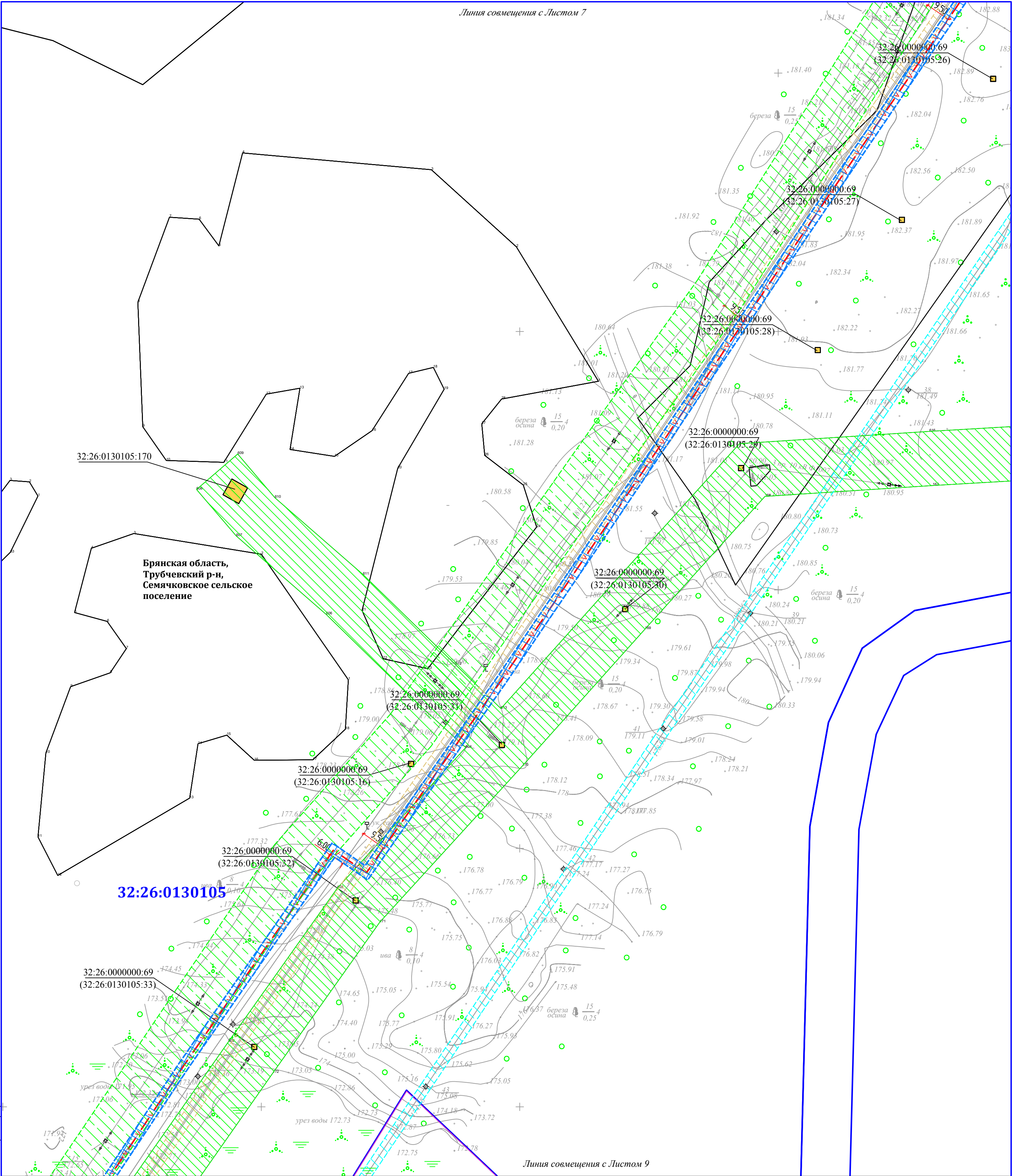
Линия совмещения с Листом 7

Схема расположения листов



ГПИ-99/351/АД-ПМТ						Документация по планировке территории (проект межевания территории) для размещения объектов, входящих в состав стройки "Реконструкция системы телемеханики Брянского УМГ" ООО "Мострансгаз" (код 014-2000241), в границах Трубчевского района Брянской области		
Изм.	Кол.уч.	Лист	№ док.	Подпись	Дата	Том 1. Основная часть проекта межевания территории. Графическая часть.		
					09.20			
Разраб.	Игнатъев				09.20	Чертеж межевания территории Масштаб 1:1000		
						Стадия	Лист	Листов
						П	6	23





Линия совмещения с Листом 9

Схема расположения листов

Система координат: СК кадастрового округа (МСК-32)

УСЛОВНЫЕ ОБОЗНАЧЕНИЯ:



граница территории, в отношении которой осуществляется подготовка документации по планировке территории (проект межевания)



границы земельных участков в соответствии с государственным реестром недвижимости



граница кадастрового квартала

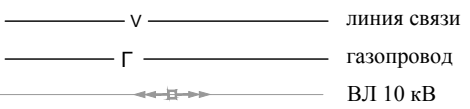
32:05:0150401:79

кадастровый номер земельного участка в соответствии с государственным реестром недвижимости

32:05:0150401

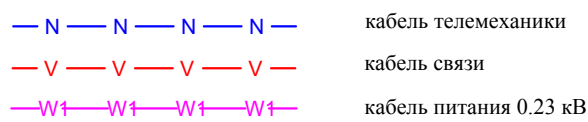
номер кадастрового квартала

Инженерные коммуникации (существующие)



линия связи
газопровод
ВЛ 10 кВ


Инженерные коммуникации (проектируемые)



кабель телемеханики
кабель связи
кабель питания 0.23 кВ

Зоны с особыми условиями использования территории

отображенные согласно сведениям государственного кадастра недвижимости



охранная зона линий электропередачи

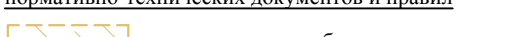


охранная зона газораспределительных сетей

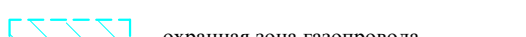


охранная зона инженерных коммуникаций

отображенные на основании требований нормативно-технических документов и правил



охранная зона кабеля связи



охранная зона газопровода



охранная зона ЛЭП

Границы зон с особыми условиями использования территории планируемых к установлению



ГПИ-99/351/АД-ПМТ						Документация по планировке территории (проект межевания территории) для размещения объектов, входящих в состав стройки "Реконструкция системы телемеханики Брянского УМГ" ООО "Мострансгаз" (код 014-2000241), в границах Трубчевского района Брянской области		
Изм.	Кол.уч.	Лист	№ док.	Подпись	Дата	Том 1. Основная часть проекта межевания территории. Графическая часть.		
					09.20	Гл. инженер	Осипов	Стадия
					09.20	Разраб.	Игнатъев	Лист
								Листов
								П
								8
								23
								ООО "НПП "АРШИН"
								г. Чебоксары
								Масштаб 1:1000

Брянская область,
Трубчевский р-н,
Семячковское сельское
поселение

32:26:0130105

Линия совмещения с Листом 10

Схема расположения листов

Система координат: СК кадастрового округа (МСК-32)

УСЛОВНЫЕ ОБОЗНАЧЕНИЯ:

- граница территории, в отношении которой осуществляется подготовка документации по планировке территории (проект межевания)
- границы земельных участков в соответствии с государственным реестром недвижимости
- граница кадастрового квартала

32:05:0150401:79 кадастровый номер земельного участка в соответствии с государственным реестром недвижимости

32:05:0150401 номер кадастрового квартала

Инженерные коммуникации (существующие)

- линия связи
- газопровод
- ВЛ 10 кВ

Инженерные коммуникации (проектируемые)

- кабель телемеханики
- кабель связи
- кабель питания 0,23 кВ


Зоны с особыми условиями использования территории
отображенные согласно сведениям государственного кадастра недвижимости

- охранный зона линий электропередачи
- охранный зона газораспределительных сетей
- охранный зона инженерных коммуникаций

отображенные на основании требований нормативно-технических документов и правил

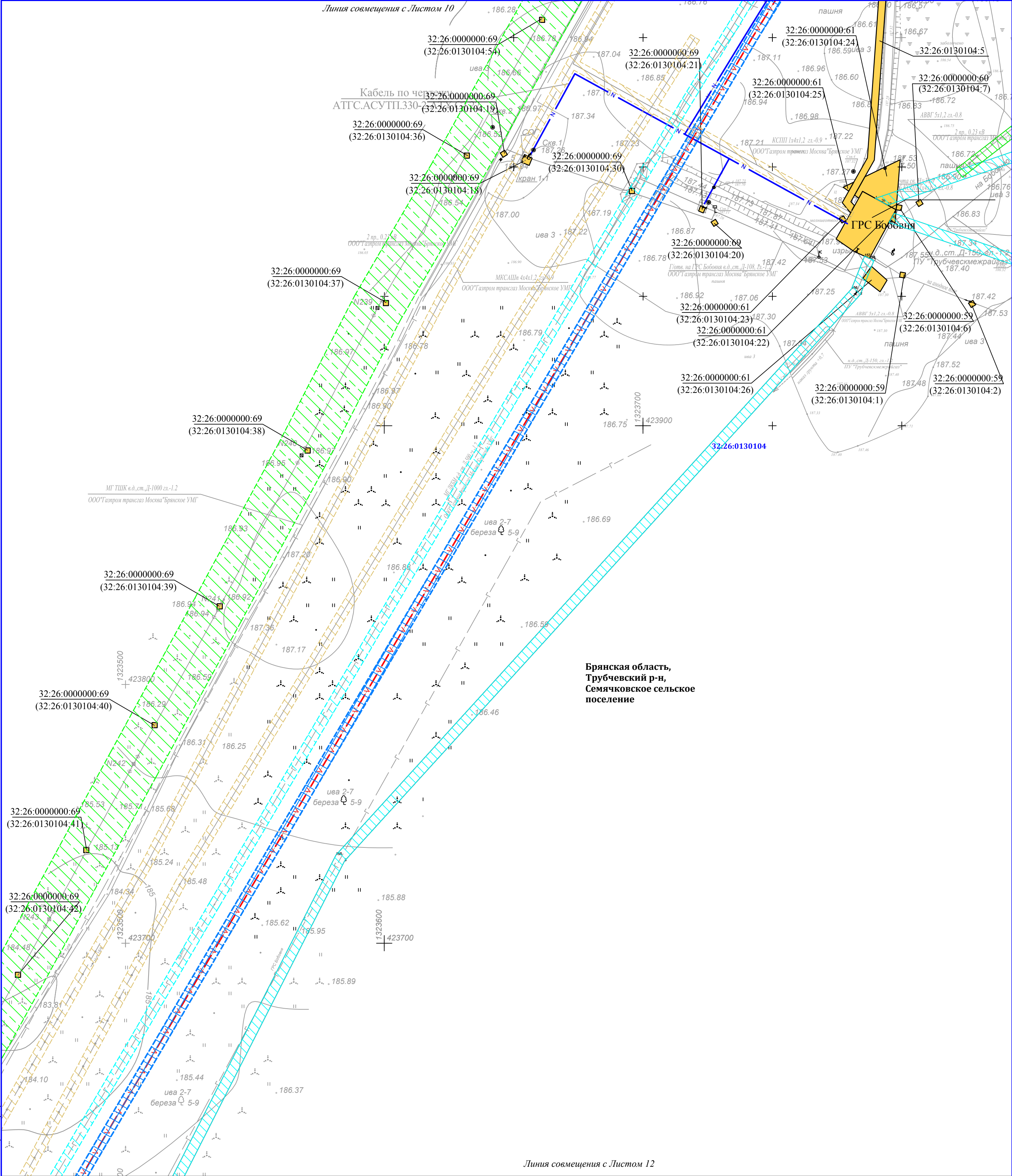
- охранный зона кабеля связи
- охранный зона газопровода
- охранный зона ЛЭП

Границы зон с особыми условиями использования территории планируемых к установлению



						ГПИ-99/351/АД-ПМТ		
						Документация по планировке территории (проект межевания территории) для размещения объектов, входящих в состав стройки "Реконструкция системы телемеханики Брянского УМГ" ООО "Мострансгаз" (код 014-2000241), в границах Трубчевского района Брянской области		
Изм.	Кол.уч.	Лист	№ док.	Подпись	Дата			
Гл. инженер	Осипов	09.20				Том 1. Основная часть проекта межевания территории. Графическая часть.	Стадия	Лист
Разраб.	Игнатъев	09.20				Чертеж межевания территории Масштаб 1:1000	П	9
						ООО "НПП "АРШИН" г. Чебоксары		
						Листов 23		

СОГЛАСОВАНО					
Инв.И подл	Подпись и дата	Взам. инв.И			



Линия совмещения с Листом 10

Линия совмещения с Листом 12

Схема расположения листов

Система координат: СК кадастрового округа (МСК-32)

УСЛОВНЫЕ ОБОЗНАЧЕНИЯ:

- граница территории, в отношении которой осуществляется подготовка документации по планировке территории (проект межевания)
- границы земельных участков в соответствии с государственным реестром недвижимости
- граница кадастрового квартала

32:05:0150401:79 — кадастровый номер земельного участка в соответствии с государственным реестром недвижимости

32:05:0150401 — номер кадастрового квартала

Инженерные коммуникации (существующие)

- линия связи
- газопровод
- ВЛ 10 кВ

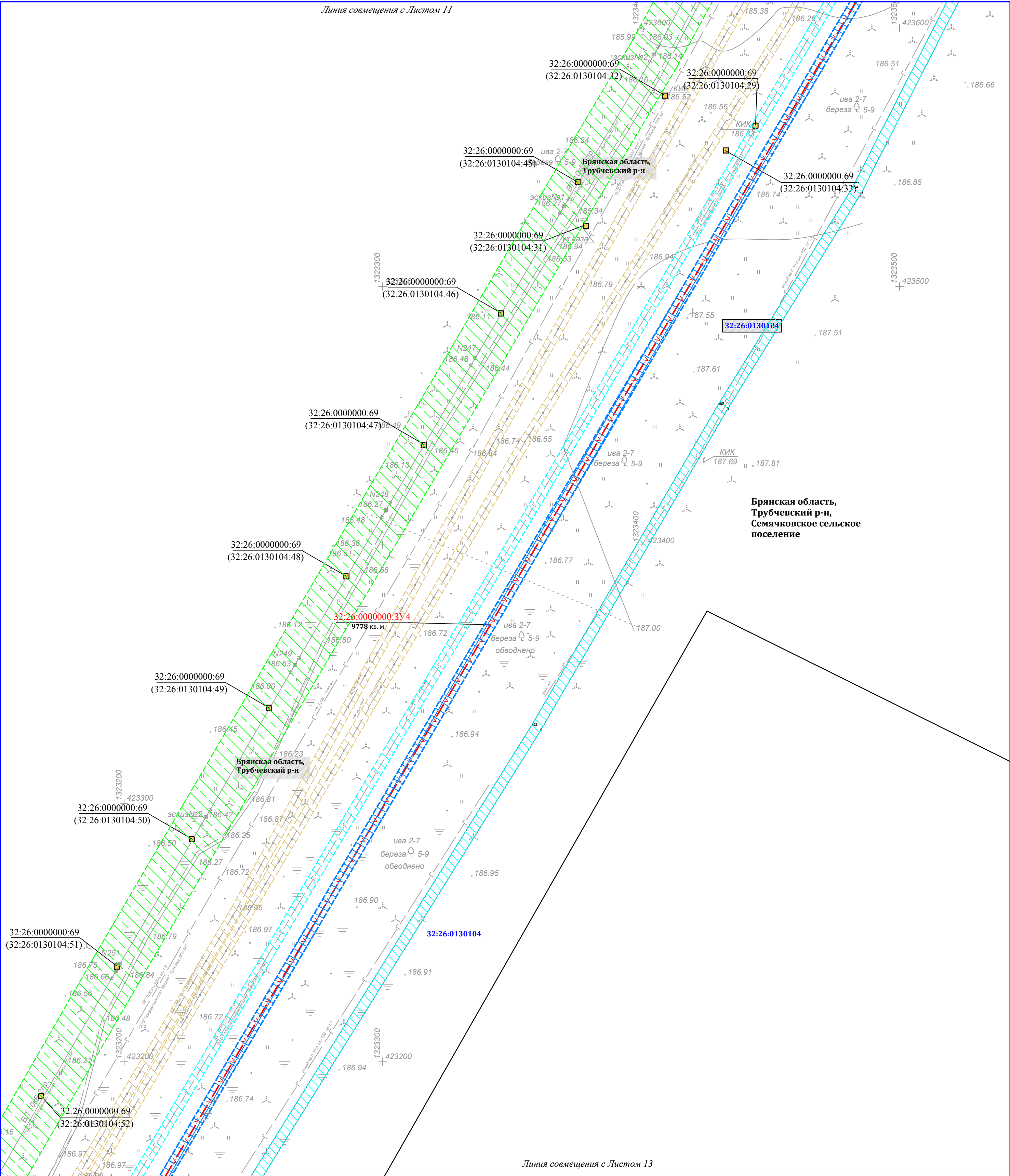
Инженерные коммуникации (проектируемые)

- N — N — N — N — N — кабель телемеханики
- V — V — V — V — V — кабель связи
- W — W — W — W — W — кабель питания 0.23 кВ

6
7
8
9
10
11
12
13
14
15
16
17

ГПИ-99/351/АД-ПМТ					
Документация по планировке территории (проект межевания территории) для размещения объектов, входящих в состав стройки "Реконструкция системы телемеханики Брянского УМГ" ООО "Мострансгаз" (код 014-2000241), в границах Трубчевского района Брянской области					
Изм.	Кол.уч.	Лист	№ док.	Подпись	Дата
Гл. инженер	Осипов	09.20			
Разраб.	Игнатъев	09.20			
Том 1. Основная часть проекта межевания территории. Графическая часть.				Стадия	Лист
Чертеж межевания территории Масштаб 1:1000				П	11
				Листов	23
				ООО "НПД "АРШИН" г. Чебоксары	

Линия совмещения с Листом 11



Линия совмещения с Листом 13

СОГЛАСОВАНО					
Инв. № подл.	Взам. инв. №	Дата	Подпись	Подпись	Подпись

УСЛОВНЫЕ ОБОЗНАЧЕНИЯ:

- граница территории, в отношении которой осуществляется подготовка документации по планировке территории (проект межевания)
- границы земельных участков в соответствии с государственным реестром недвижимости
- граница кадастрового квартала

32:05:0150401:79 кадастровый номер земельного участка в соответствии с государственным реестром недвижимости
32:05:0150401 номер кадастрового квартала

Инженерные коммуникации (существующие)

- линия связи
- газопровод
- ВЛ 10 кВ

Инженерные коммуникации (проектируемые)

- кабель телемеханики
- кабель связи
- кабель питания 0.23 кВ

Зоны с особыми условиями использования территории

отображенные согласно сведениям государственного кадастра недвижимости

- охранный зона линий электропередачи
- охранный зона газораспределительных сетей
- охранный зона инженерных коммуникаций

отображенные на основании требований нормативно-технических документов и правил

- охранный зона кабеля связи
- охранный зона газопровода
- охранный зона ЛЭП

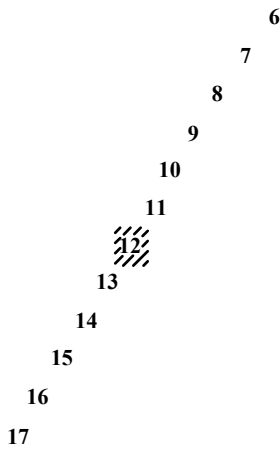
Границы зон с особыми условиями использования территории

планируемых к установлению



Схема расположения листов

Система координат: СК кадастрового округа (МСК-32)



ГПИ-99/351/АД-ПМТ					
Документация по планировке территории (проект межевания территории) для размещения объектов, входящих в состав стройки "Реконструкция системы телемеханики Брянского УМГ" ООО "Мострансгаз" (код 014-2000241), в границах Трубчевского района Брянской области					
Изм.	Кол.уч.	Лист	№ док.	Подпись	Дата
Гл. инженер	Осипов	09.20			
Разраб.	Игнатев	09.20			
Том 1. Основная часть проекта межевания территории. Графическая часть.				Стадия	Лист
Чертеж межевания территории Масштаб 1:1000				П	12
				Листов	23

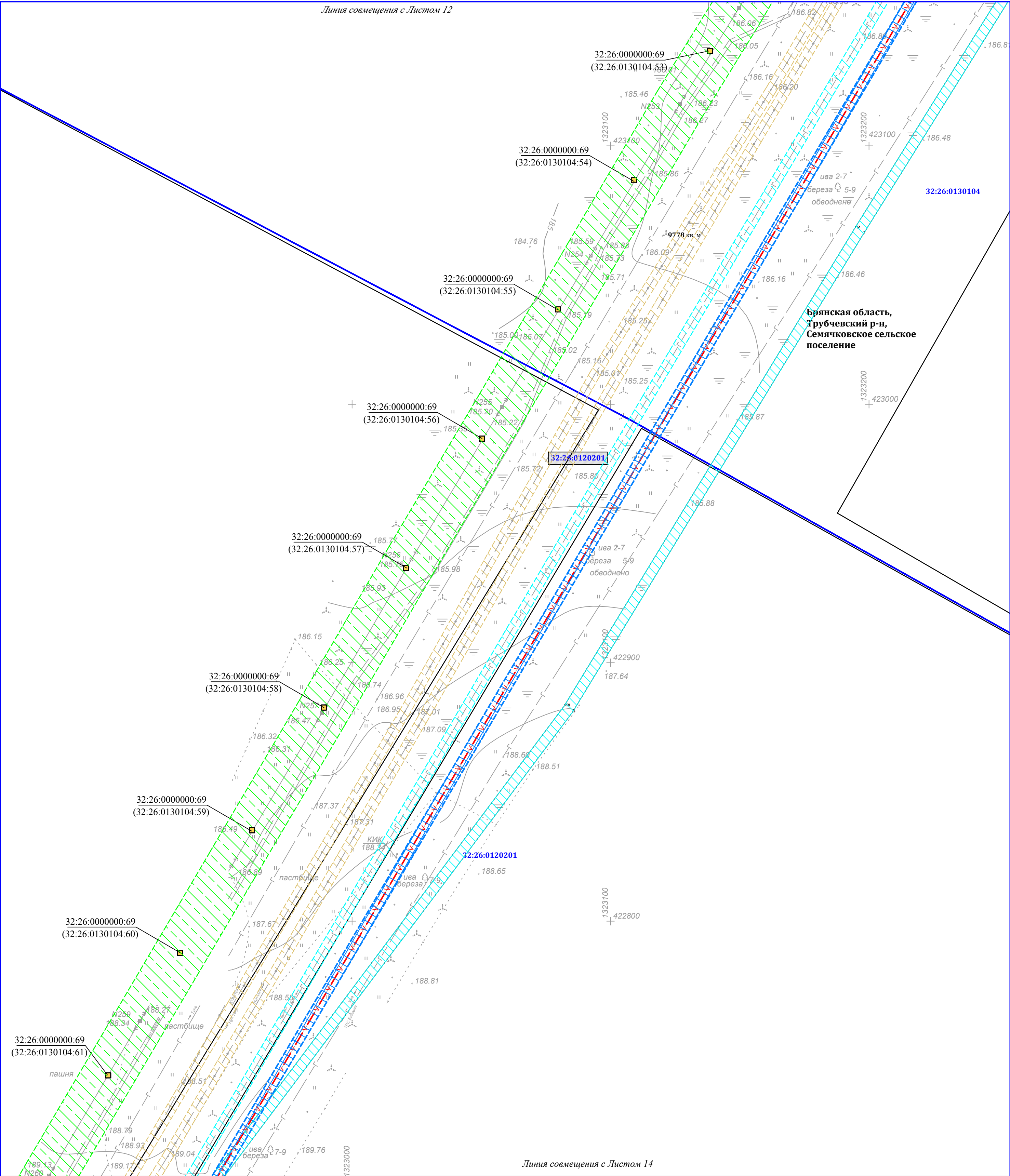


Схема расположения листов

Система координат: СК кадастрового округа (МСК-32)

УСЛОВНЫЕ ОБОЗНАЧЕНИЯ:



граница территории, в отношении которой осуществляется подготовка документации по планировке территории (проект межевания)



границы земельных участков в соответствии с государственным реестром недвижимости



граница кадастрового квартала

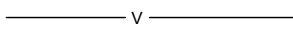
32:05:0150401:79

кадастровый номер земельного участка в соответствии с государственным реестром недвижимости

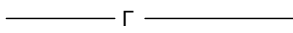
32:05:0150401

номер кадастрового квартала

Инженерные коммуникации (существующие)



линия связи



газопровод



ВЛ 10 кВ

Инженерные коммуникации (проектируемые)



кабель телемеханики



кабель связи



кабель питания 0.23 кВ

Зоны с особыми условиями использования территории

отображенные согласно сведениям государственного кадастра недвижимости



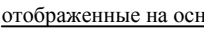
охранная зона линий электропередачи



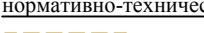
охранная зона газораспределительных сетей



охранная зона инженерных коммуникаций



охранная зона кабеля связи



охранная зона газопровода



охранная зона ЛЭП



охранная зона ЛЭП



охранная зона ЛЭП



охранная зона ЛЭП



охранная зона ЛЭП



охранная зона ЛЭП



охранная зона ЛЭП



охранная зона ЛЭП



охранная зона ЛЭП



охранная зона ЛЭП



охранная зона ЛЭП



охранная зона ЛЭП





охранная зона ЛЭП



охранная зона ЛЭП

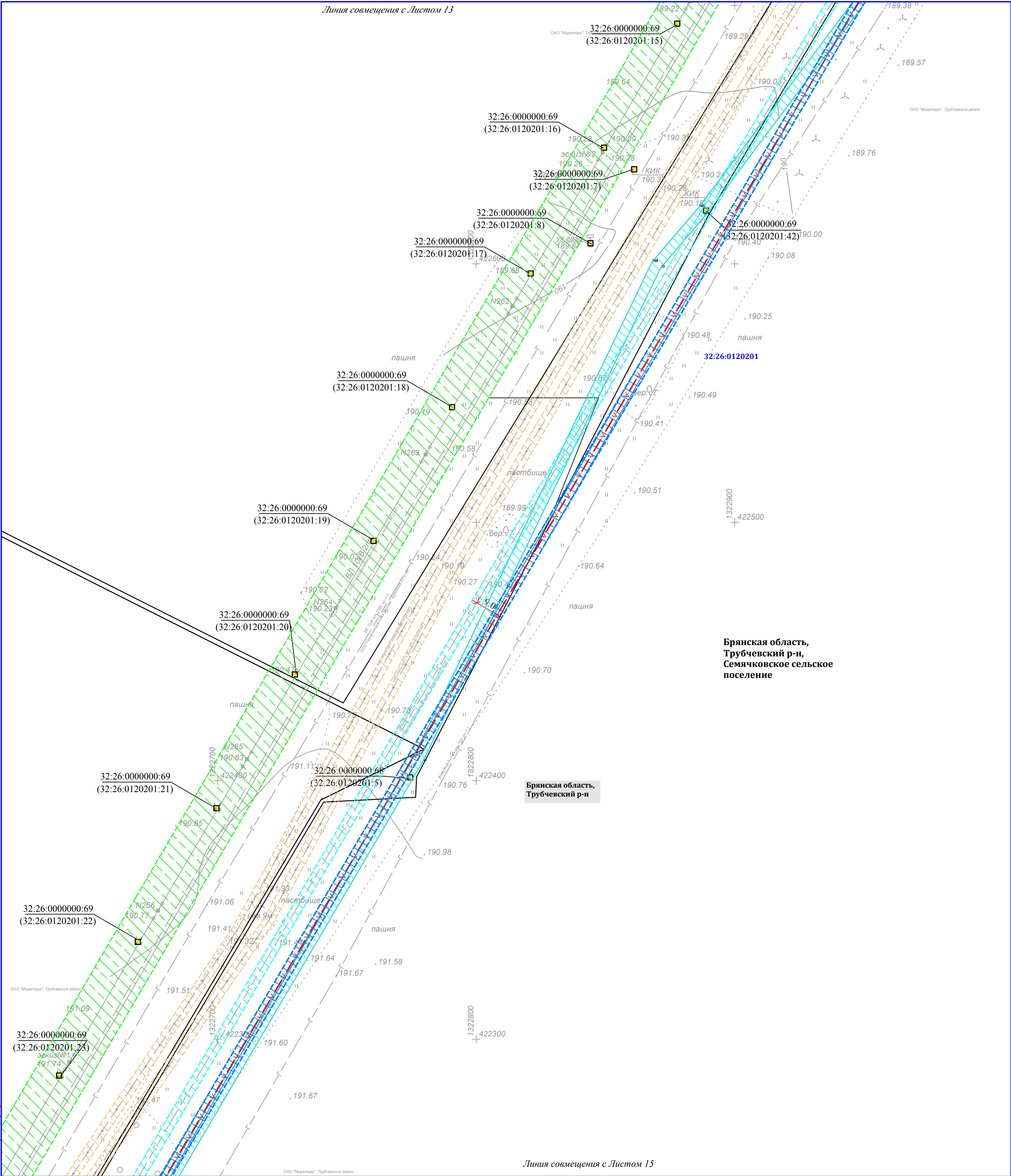
Границы зон с особыми условиями использования территории

планируемых к установлению



6
7
8
9
10
11
12
13
14
15
16
17

ГПИ-99/351/АД-ПМТ						Документация по планировке территории (проект межевания территории) для размещения объектов, входящих в состав стройки "Реконструкция системы телемеханики Брянского УМГ" ООО "МоСтрансгаз" (код 014-2000241), в границах Трубчевского района Брянской области		
Изм.	Кол.уч.	Лист	№ док.	Подпись	Дата	Том 1. Основная часть проекта межевания территории. Графическая часть.		
						Гл. инженер	Осипов	09.20
						Разраб.	Игнатъев	09.20
Чертеж межевания территории Масштаб 1:1000						ООО "НПП "АРШИН" г. Чебоксары		



Брянская область,
Трубчевский р-н,
Семячковское сельское
поселение

Брянская область,
Трубчевский р-н

Схема расположения листов

Система координат: СК кадастрового округа (МСК-32)

УСЛОВНЫЕ ОБОЗНАЧЕНИЯ:

- граница территории, в отношении которой осуществляется подготовка документации по планировке территории (проект межевания)
- границы земельных участков в соответствии с государственным реестром недвижимости
- граница кадастрового квартала

32:05:0150401:79 кадастровый номер земельного участка в соответствии с государственным реестром недвижимости

32:05:0150401 номер кадастрового квартала

Инженерные коммуникации (существующие)

- линия связи
- газопровод
- ВЛ 10 кВ

Инженерные коммуникации (проектируемые)


- N — N — N — N — N — кабель телемеханики
- V — V — V — V — V — кабель связи
- W — W — W — W — W — кабель питания 0.23 кВ

Зоны с особыми условиями использования территории, отображенные согласно сведениям государственного кадастра недвижимости

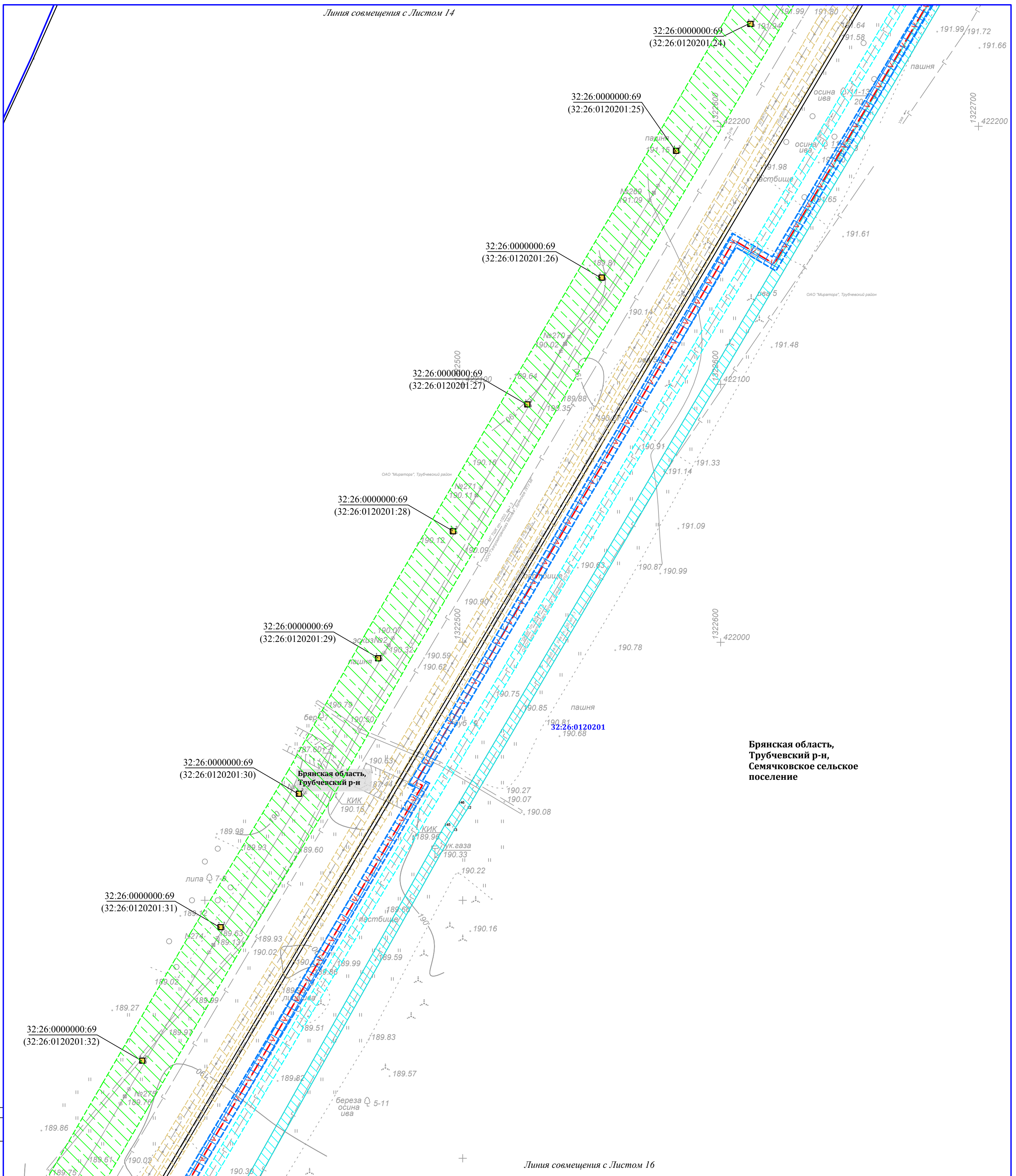
- охранная зона линий электропередачи
- охранная зона газораспределительных сетей
- охранная зона инженерных коммуникаций
- охранная зона кабеля связи
- охранная зона газопровода
- охранная зона ЛЭП

отображенные на основании требований нормативно-технических документов и правил

Границы зон с особыми условиями использования территории, планируемых к установлению






ГПИ-99/351/АД-ПМТ						Документация по планировке территории (проект межевания территории) для размещения объектов, входящих в состав стройки "Реконструкция системы телемеханики Брянского УМГ" ООО "Мострансгаз" (код 014-2000241), в границах Трубчевского района Брянской области		
Изм.	Кол.уч.	Лист	№ док.	Подпись	Дата	Том 1. Основная часть проекта межевания территории. Графическая часть.		
Гл. инженер	Осипов	09.20				Стадия	Лист	Листов
Разраб.	Игнатъев	09.20				П	14	23
Чертеж межевания территории Масштаб 1:1000						ООО "НПП "АРШИН" г. Чебоксары		



**Брянская область,
Трубчевский р-н,
Семячковское сельское
поселение**

Линия совмещения с Листом 16

УСЛОВНЫЕ ОБОЗНАЧЕНИЯ:

- | | |
|---|--|
|  | граница территории, в отношении которой осуществляется подготовка документации по планировке территории (проект межевания) |
|  | границы земельных участков в соответствии с государственным реестром недвижимости |
|  | граница кадастрового квартала |

32:05:0150401:79	кадастровый номер земельного участка в соответствии с государственным реестром недвижимости
32:05:0150401	номер кадастрового квартала







Инженерные коммуникации (существующие)

- V линия связи
 Г газопровод
 ВЛ 10 кВ

Инженерные коммуникации (проектируемые)

- | | |
|-------------------|------------------------|
| — N — N — N — N — | кабель телемеханики |
| — V — V — V — V — | кабель связи |
| — W — W — W — W — | кабель питания 0,23 кВ |


Зоны с особыми условиями использования территории
отображенные согласно сведениям
государственного кадастра недвижимости

- | | |
|--|---|
|  | охранная зона линий электропередачи |
|  | охранная зона газораспределительных сетей |
|  | охранная зона инженерных коммуникаций |
| <u>отображенные на основании требований нормативно-технических документов и правил</u> | |
|  | охранная зона кабеля связи |
|  | охранная зона газопровода |
|  | охранная зона ЛЭП |



Границы зон с особыми условиями
использования территории
планируемых к установлению

- Планируемые

Схема расположения листов

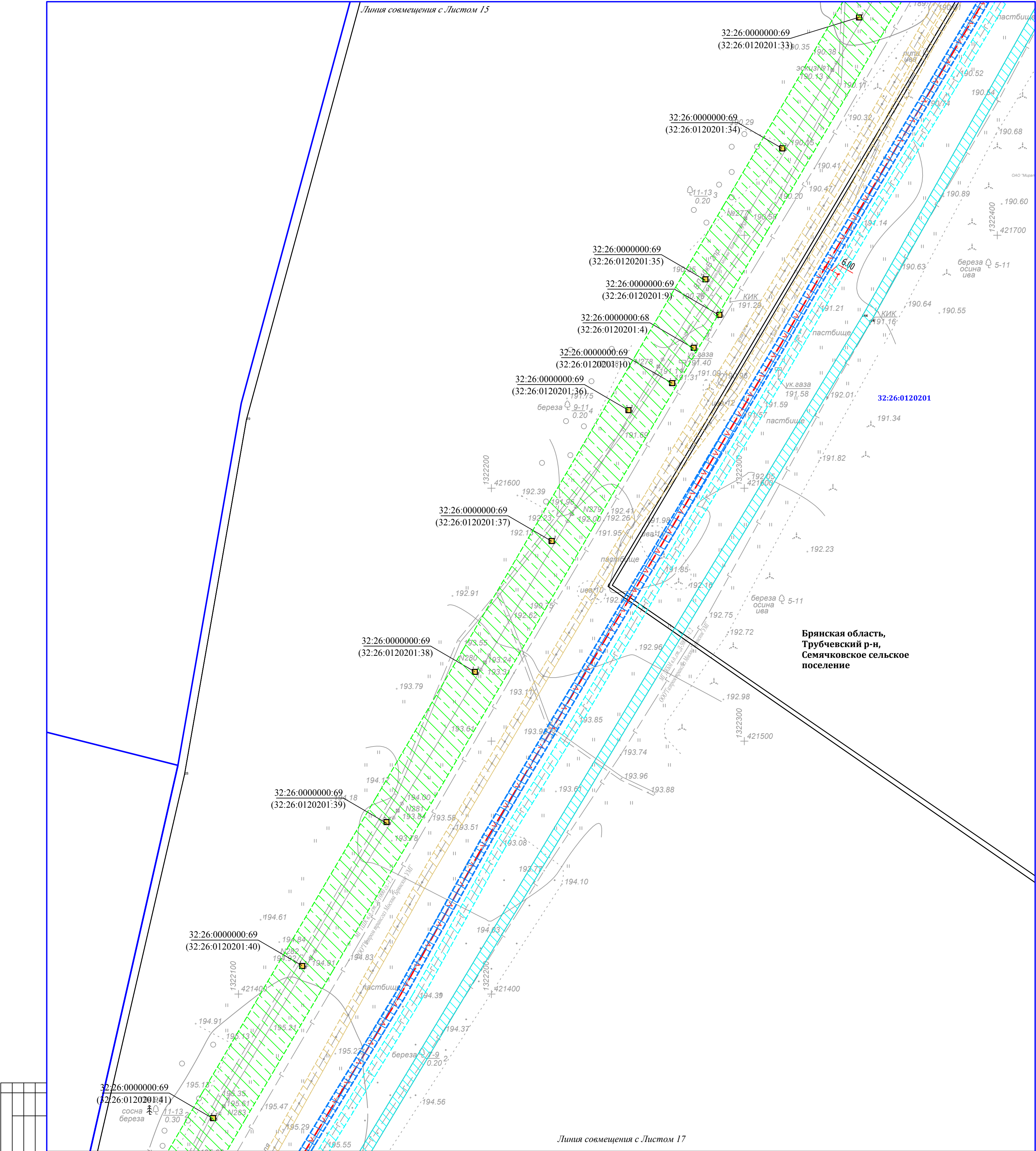


Система координат: СК кадастрового округа (МСК-32)

						ГПИ-99/351/АД-ПМТ			
						Документация по планировке территории (проект межевания территории) для размещения объектов, входящих в состав стройки "Реконструкция системы телемеханики Брянского УМГ" "000 "Мострансгаз" (код 014-20000241), в границах Трубчевского района Брянской области			
Изм.	Кол.уч.	Лист	№ док.	Подпись	Дата	Том 1. Основная часть проекта межевания территории. Графическая часть.	Стадия	Лист	Листов
Гл. инженер	Осипов		09.20				п	15	23
Разраб.	Игнатьев		09.20				Чертеж межевания территории Масштаб 1:1000		
							000 "НПГ "АРШИН" г. Чебоксары		

СОГЛАСОВАНО

Инв. N подл	Подпись и дата	Взам. инв. N
-------------	----------------	--------------



СОГЛАСОВАНО

Инв.И подл

Подпись и дата

Взам. инв.И

УСЛОВНЫЕ ОБОЗНАЧЕНИЯ:

--- граница территории, в отношении которой осуществляется подготовка документации по планировке территории (проект межевания)

--- границы земельных участков в соответствии с государственным реестром недвижимости

--- граница кадастрового квартала

32:05:0150401:79 кадастровый номер земельного участка в соответствии с государственным реестром недвижимости

32:05:0150401 номер кадастрового квартала

Инженерные коммуникации (существующие)

— V — линия связи

— Г — газопровод

— ВЛ 10 кВ

Инженерные коммуникации (проектируемые)

— N — N — N — N — кабель телемеханики

— V — V — V — V — кабель связи

— W — W — W — W — кабель питания 0.23 кВ

Зоны с особыми условиями использования территории

отображенные согласно сведениям государственного кадастра недвижимости

охранная зона линий электропередачи

охранная зона газораспределительных сетей

охранная зона инженерных коммуникаций

отображенные на основании требований нормативно-технических документов и правил

охранная зона кабеля связи

охранная зона газопровода

охранная зона ЛЭП

Границы зон с особыми условиями использования территории

планируемых к установлению

Схема расположения листов

Система координат: СК кадастрового округа (МСК-32)

6

7

8

9

10

11

12

13

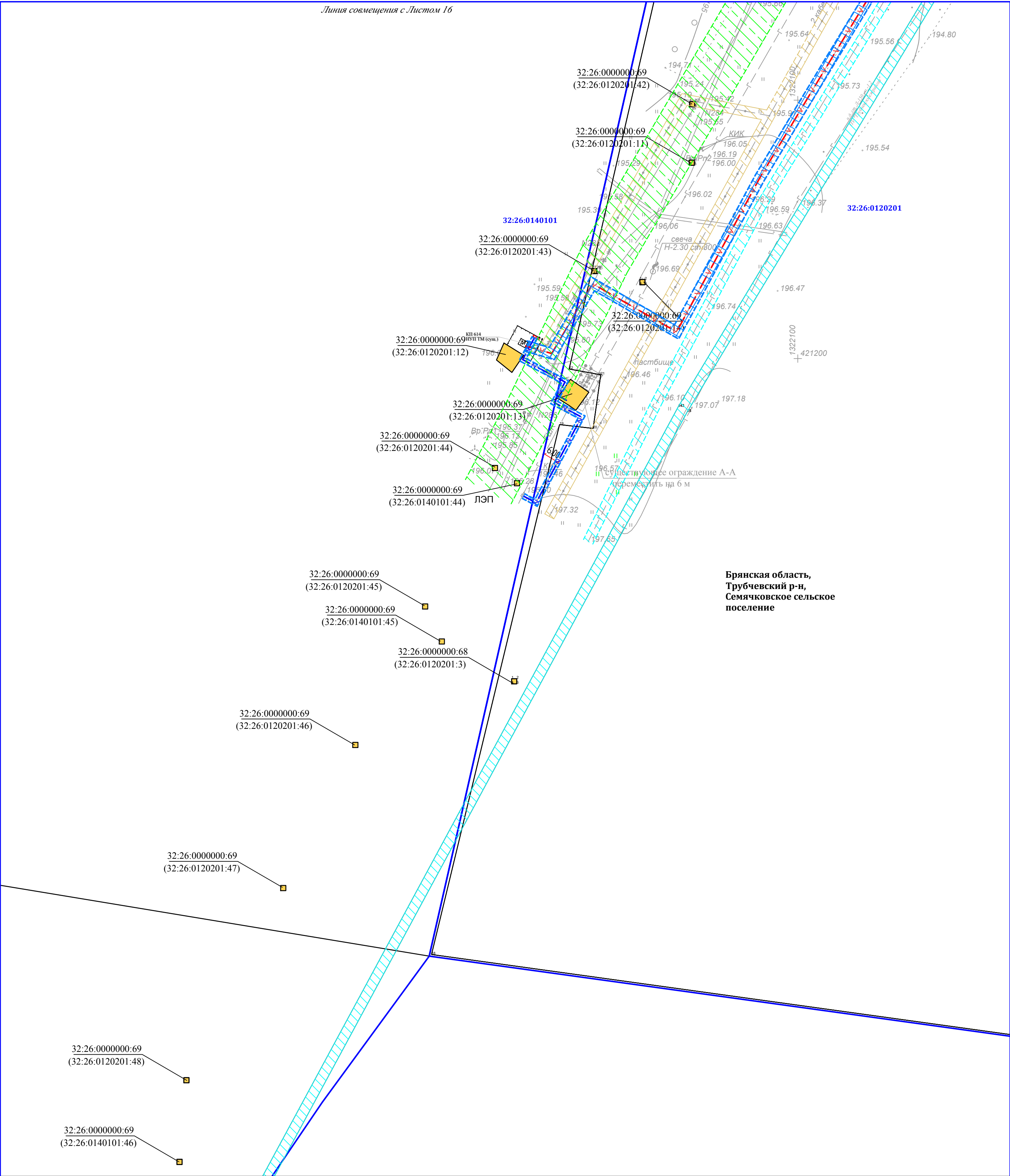
14

15

17

						ГПИ-99/351/АД-ПМТ		
						Документация по планировке территории (проект межевания территории) для размещения объектов, входящих в состав стройки "Реконструкция системы телемеханики Брянского УМГ" ООО "Мострасгаз" (код 014-2000241), в границах Трубчевского района Брянской области		
Изм.	Кол.уч.	Лист	№ док.	Подпись	Дата			
						Том 1. Основная часть проекта межевания территории. Графическая часть.		
Гл. инженер	Осипов	09.20				Стадия	Лист	Листов
Разраб.	Игнатев	09.20				П	16	23
Чертеж межевания территории Масштаб 1:1000						ООО "НПП "АРШИН" г. Чебоксары		

Формат А2



Брянская область,
Трубчевский р-н,
Семячковское сельское
поселение

СОГЛАСОВАНО				
Инв. N подл	Подпись и дата	Взам. инв. N		


- УСЛОВНЫЕ ОБОЗНАЧЕНИЯ:**
- граница территории, в отношении которой осуществляется подготовка документации по планировке территории (проект межевания)
- границы земельных участков в соответствии с государственным реестром недвижимости
- граница кадастрового квартала
- 32:05:0150401:79 кадастровый номер земельного участка в соответствии с государственным реестром недвижимости
- 32:05:0150401** номер кадастрового квартала
- Инженерные коммуникации (существующие)**
- линия связи
- газопровод
- ВЛ 10 кВ
- Инженерные коммуникации (проектируемые)**
- кабель телемеханики
- кабель связи
- кабель питания 0.23 кВ

- Зоны с особыми условиями использования территории**
- отображенные согласно сведениям государственного кадастра недвижимости
- охранная зона линий электропередачи
- охранная зона газораспределительных сетей
- охранная зона инженерных коммуникаций
- отображенные на основании требований нормативно-технических документов и правил
- охранная зона кабеля связи
- охранная зона газопровода
- охранная зона ЛЭП

- Границы зон с особыми условиями использования территории
- планируемых к установлению
-

Схема расположения листов

Система координат: СК кадастрового округа (МСК-32)



						ГПИ-99/351/АД-ПМТ		
						Документация по планировке территории (проект межевания территории) для размещения объектов, входящих в состав стройки "Реконструкция системы телемеханики Брянского УМГ" ООО "Мострансгаз" (код 014-2000241), в границах Трубчевского района Брянской области		
Изм.	Кол.уч.	Лист	№ док.	Подпись	Дата			
Гл. инженер	Осипов				09.20	Том 1. Основная часть проекта межевания территории. Графическая часть.		
Разраб.	Игнатъев				09.20	Чертеж межевания территории Масштаб 1:1000		
						Стадия	Лист	Листов
						П	17	23
						ООО "НПП "АРШИН" г. Чебоксары		

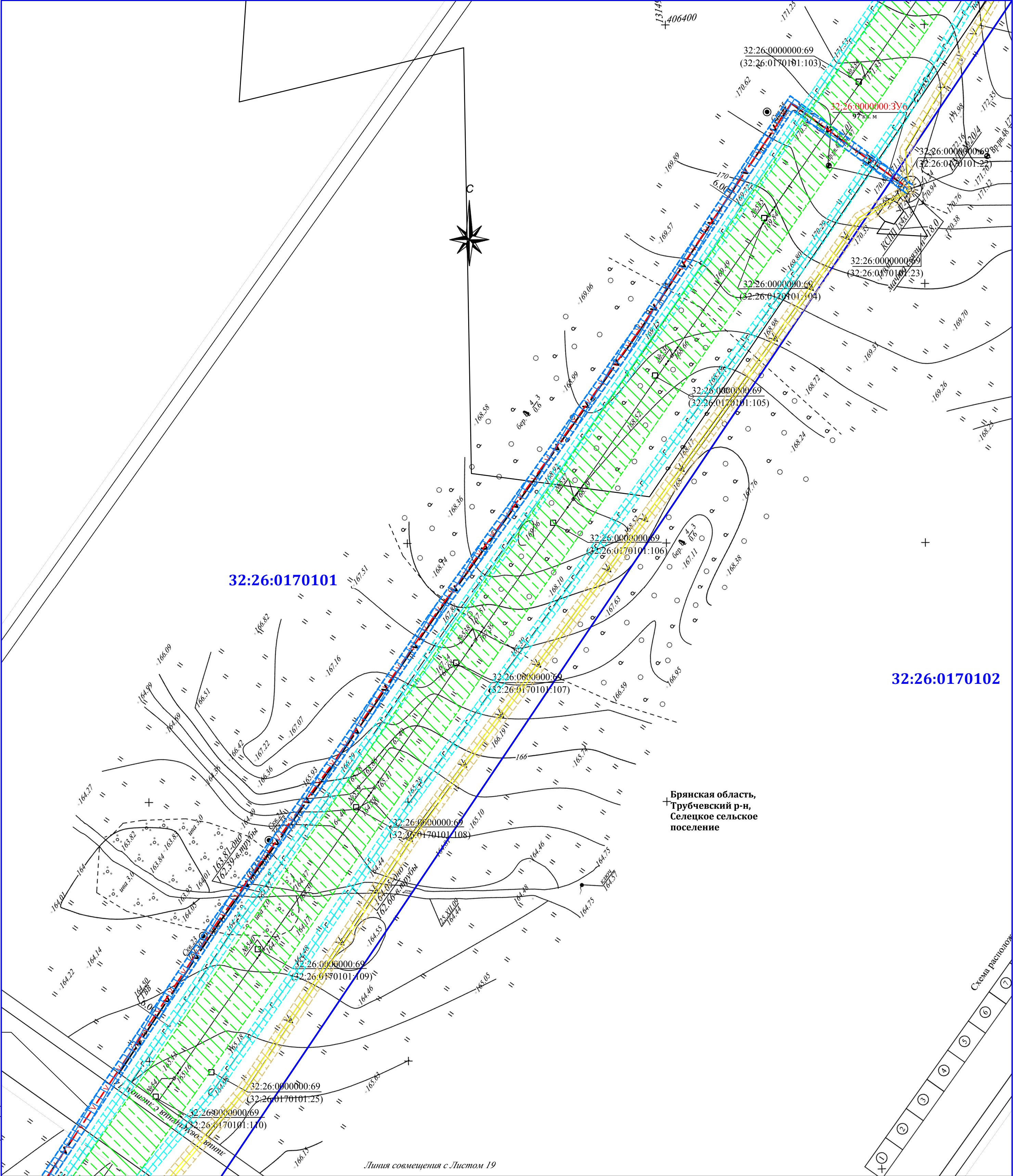


Схема расположения листов

Система координат: СК кадастрового округа (МСК-32)

УСЛОВНЫЕ ОБОЗНАЧЕНИЯ:

- граница территории, в отношении которой осуществляется подготовка документации по планировке территории (проект межевания)
- границы земельных участков в соответствии с государственным реестром недвижимости
- граница кадастрового квартала

32:05:0150401:79 кадастровый номер земельного участка в соответствии с государственным реестром недвижимости

32:05:0150401 номер кадастрового квартала

Инженерные коммуникации (существующие)

- линия связи
- газопровод
- ВЛ 10 кВ

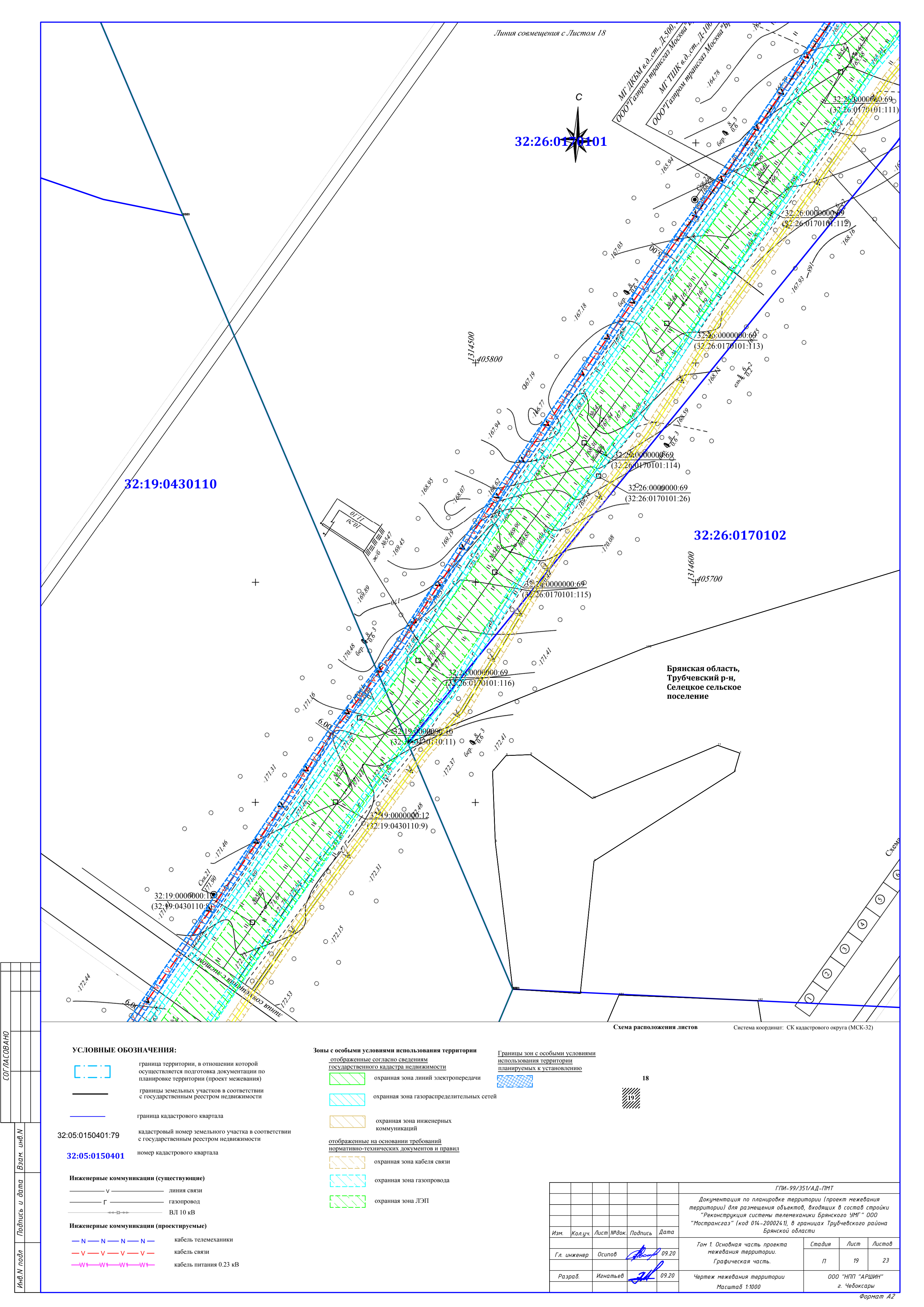
Инженерные коммуникации (проектируемые)

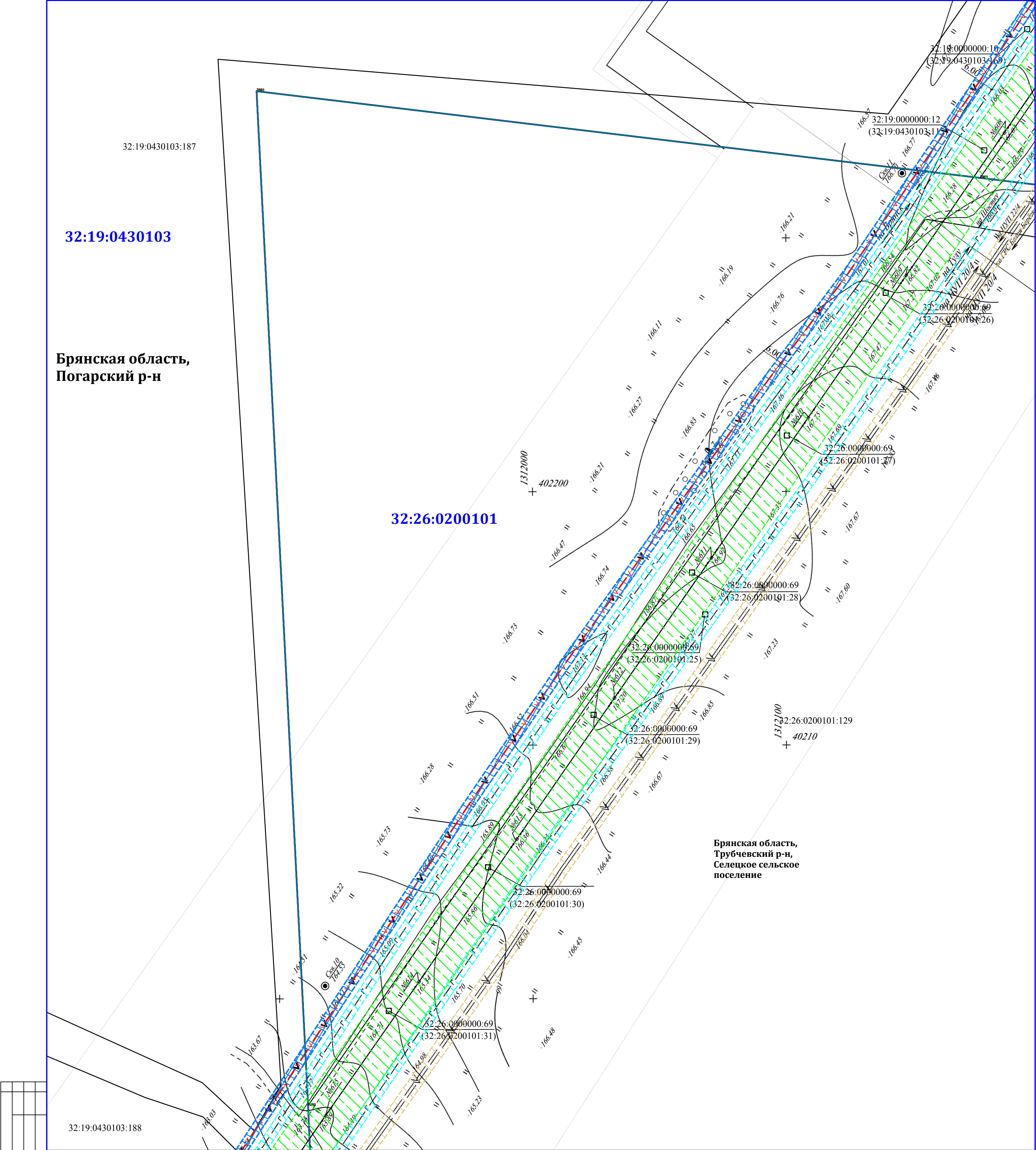
- кабель телемеханики
- кабель связи
- кабель питания 0.23 кВ



19

						ГПИ-99/351/АД-ПМТ		
						Документация по планировке территории (проект межевания территории) для размещения объектов, входящих в состав стройки "Реконструкция системы телемеханики Брянского УМГ" ООО "МоСтрансгаз" (код 014-2000241), в границах Трубчевского района Брянской области		
Изм.	Кол.уч.	Лист	№ док.	Подпись	Дата			
Гл. инженер	Осипов				09.20	Том 1. Основная часть проекта межевания территории. Графическая часть.		
Разраб.	Игнатъев				09.20	Чертеж межевания территории Масштаб 1:1000		
						Стадия	Лист	Листов
						П	18	23
						ООО "НПП "АРШИН" г. Чебоксары		





СОГЛАСОВАНО

Инв. N подл

Подпись и дата

Взам. инв. N

32:05:0150401:79

32:05:0150401

Инженерные коммуникации (существующие)

Инженерные коммуникации (проектируемые)

УСЛОВНЫЕ ОБОЗНАЧЕНИЯ:

граница территории, в отношении которой осуществляется подготовка документации по планировке территории (проект межевания)

границы земельных участков в соответствии с государственным реестром недвижимости

граница кадастрового квартала

кадастровый номер земельного участка в соответствии с государственным реестром недвижимости

номер кадастрового квартала

линия связи

газопровод

ВЛ 10 кВ

кабель телемеханики

кабель связи

кабель питания 0,23 кВ

Зоны с особыми условиями использования территории

отображенные согласно сведениям государственного кадастра недвижимости

охранная зона линий электропередачи

охранная зона газораспределительных сетей

охранная зона инженерных коммуникаций

отображенные на основании требований нормативно-технических документов и правил

охранная зона кабеля связи

охранная зона газопровода

охранная зона ЛЭП

Границы зон с особыми условиями использования территории

планируемых к установлению

ГПИ-99/351/АД-ПМТ					
Документация по планировке территории (проект межевания территории) для размещения объектов, входящих в состав стройки "Реконструкция системы телемеханики Брянского УМГ" ООО "Мострасгаз" (код 014-2000241), в границах Трубчевского района Брянской области					
Изм.	Кол.уч.	Лист	№ док.	Подпись	Дата
Гл. инженер	Осипов				09.20
Разраб.	Игнатъев				09.20

Том 1. Основная часть проекта межевания территории. Графическая часть.

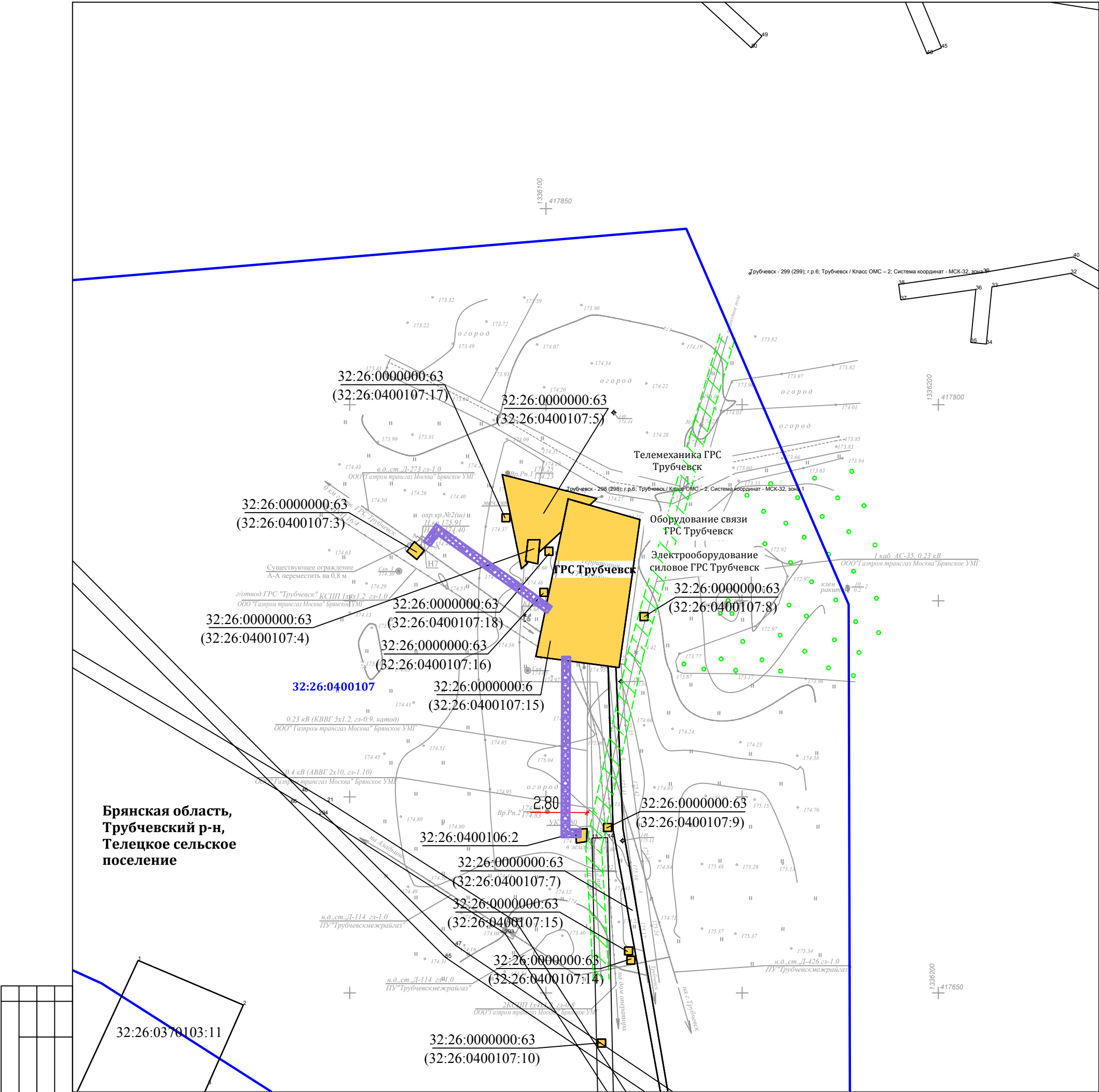
Чертеж межевания территории Масштаб 1:1000

Этадия	Лист	Листов
П	20	23

ООО "НПЛ "АРШИН" г. Чебоксары

Формат А2

Система координат: СК кадастрового округа (МСК-32)



СОГЛАСОВАНО

Взам. инв.Н

Подпись и дата

Инв.Н подл

Брянская область,
Трубчевский р-н,
Телецкое сельское
поселение

32:26:0370103:11

УСЛОВНЫЕ ОБОЗНАЧЕНИЯ:

граница территории, в отношении которой осуществляется подготовка документации по планировке территории (проект межевания)

границы земельных участков в соответствии с государственным реестром недвижимости

граница кадастрового квартала

32:05:0150401:79

кадастровый номер земельного участка в соответствии с государственным реестром недвижимости

32:05:0150401

номер кадастрового квартала

Инженерные коммуникации (существующие)

— V —

линия связи

— Г —

газопровод

— ВЛ 10 кВ —

ВЛ 10 кВ

Инженерные коммуникации (проектируемые)

— N —

кабель телемеханики

— V —

кабель связи

— W1 —

кабель питания 0.23 кВ

отображенные согласно сведениям государственного кадастра недвижимости

охранная зона линий электропередачи

охранная зона газораспределительных сетей

охранная зона инженерных коммуникаций

отображенные на основании требований нормативно-технических документов и правил

охранная зона кабеля связи

охранная зона газопровода

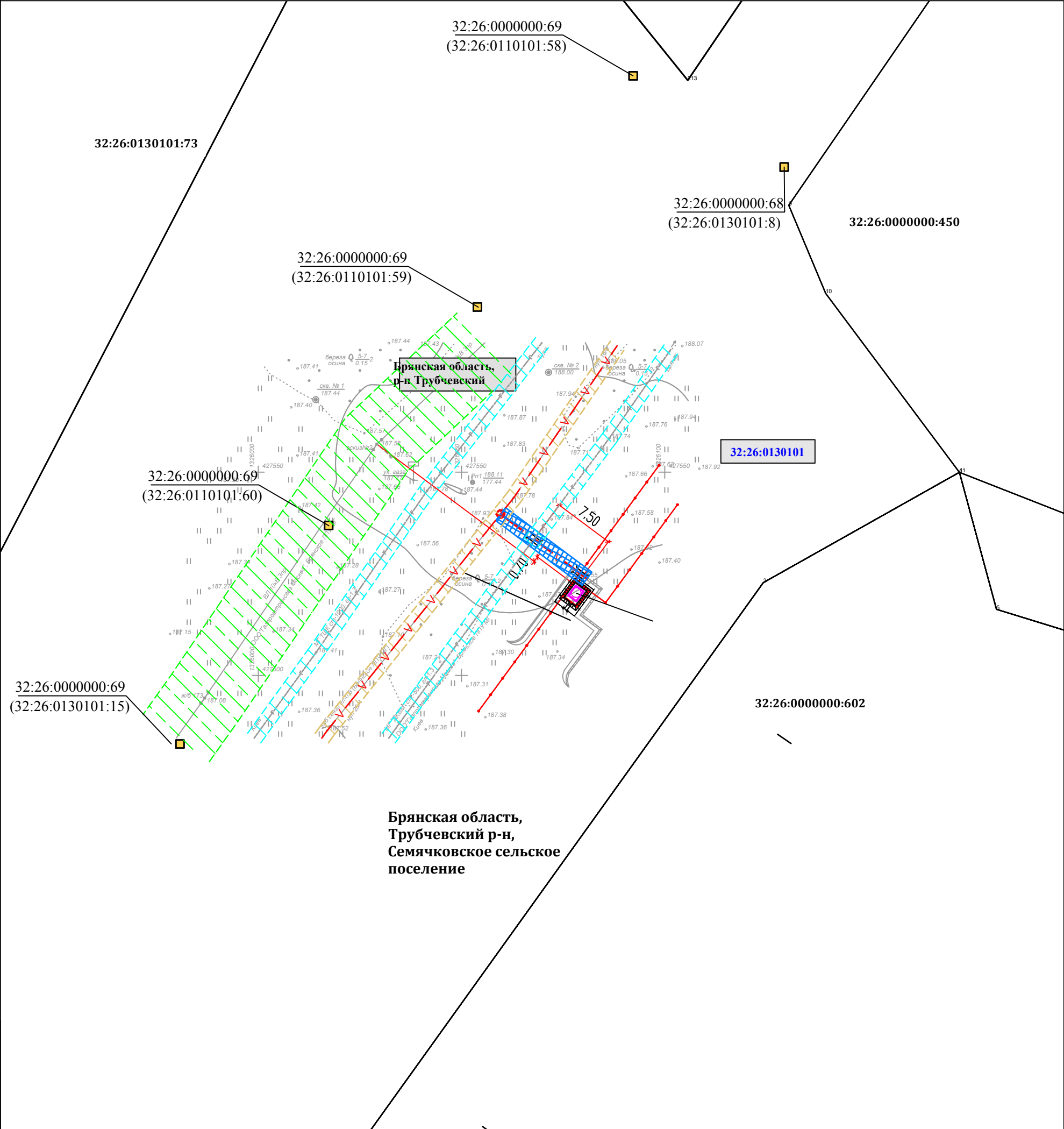
охранная зона ЛЭП

Границы зон с особыми условиями использования территории планируемых к установлению

						ГПИ-99/351/АД-ПМТ			
						Документация по планировке территории (проект межевания территории) для размещения объектов, входящих в состав стройки "Реконструкция системы телемеханики Брянского УМГ" ООО "Мострансгаз" (код 014-2000241), в границах Трубчевского района Брянской области			
Изм.	Кол.уч.	Лист	№ док.	Подпись	Дата	Том 1. Основная часть проекта межевания территории. Графическая часть.	Стадия	Лист	Листов
Гл. инженер	Осипов				09.20		П	21	23
Разраб.	Игнатъев				09.20	Чертеж межевания территории Масштаб 1:1000	ООО "НПП "АРШИН" г. Чебоксары		

Формат А3

СОГЛАСОВАНО				
Взам. инв.Н				
Подпись и дата				
Инв.Н подл				



УСЛОВНЫЕ ОБОЗНАЧЕНИЯ:



граница территории, в отношении которой осуществляется подготовка документации по планировке территории (проект межевания)



границы земельных участков в соответствии с государственным реестром недвижимости



граница кадастрового квартала

32:05:0150401:79

кадастровый номер земельного участка в соответствии с государственным реестром недвижимости

32:05:0150401

номер кадастрового квартала


Инженерные коммуникации (существующие)

- V — линия связи
- Г — газопровод
- <—> — ВЛ 10 кВ

Инженерные коммуникации (проектируемые)

- N — N — N — N — кабель телемеханики
- V — V — V — V — кабель связи
- W — W — W — W — кабель питания 0.23 кВ

отображенные согласно сведениям государственного кадастра недвижимости



охранная зона линий электропередачи



охранная зона газораспределительных сетей



охранная зона инженерных коммуникаций

Система координат: СК кадастрового округа (МСК-32)

отображенные на основании требований нормативно-технических документов и правил



охранная зона кабеля связи



охранная зона газопровода



охранная зона ЛЭП

Границы зон с особыми условиями использования территории планируемых к установлению



						ГПИ-99/351/АД-ПМТ			
						Документация по планировке территории (проект межевания территории) для размещения объектов, входящих в состав стройки "Реконструкция системы телемеханики Брянского УМГ" ООО "Мострансгаз" (код 014-2000241), в границах Трубчевского района Брянской области			
Изм.	Кол.уч.	Лист	№ док.	Подпись	Дата	Том 1. Основная часть проекта межевания территории. Графическая часть.	Стадия	Лист	Листов
							П	22	23
Разраб.	Игнатъев				09.20	Чертеж межевания территории Масштаб 1:1000	ООО "НПП "АРШИН" г. Чебоксары		

Брянская область,
Трубчевский р-н,
Семячковское сельское
поселение

32:26:0000000:69
(32:26:0160101:39)

32:26:0160101:166

32:26:0000000:69
(32:26:0160101:40)

32:26:0000000:69
(32:26:0160101:41)

32:26:0160101:158

32:26:0160101

32:26:0000000:69
(32:26:0160101:42)

32:26:0000000:443(18)

Система координат: СК кадастрового округа (МСК-32)

УСЛОВНЫЕ ОБОЗНАЧЕНИЯ:



граница территории, в отношении которой
осуществляется подготовка документации по
планировке территории (проект межевания)



границы земельных участков в соответствии
с государственным реестром недвижимости



граница кадастрового квартала

32:05:0150401:79

кадастровый номер земельного участка в соответствии
с государственным реестром недвижимости

32:05:0150401

номер кадастрового квартала

Инженерные коммуникации (существующие)

— V — линия связи
— Г — газопровод
— ВЛ 10 кВ

Инженерные коммуникации (проектируемые)

— N — N — N — N — кабель телемеханики
— V — V — V — V — кабель связи
— W1 — W1 — W1 — W1 — кабель питания 0.23 кВ

отображенные согласно сведениям
государственного кадастра недвижимости



охранная зона линий электропередачи



охранная зона газораспределительных сетей



охранная зона инженерных
коммуникаций

отображенные на основании требований
нормативно-технических документов и правил



охранная зона кабеля связи



охранная зона газопровода



охранная зона ЛЭП

Границы зон с особыми условиями
использования территории
планируемых к установлению



						ГПИ-99/351/АД-ПМТ			
						Документация по планировке территории (проект межевания территории) для размещения объектов, входящих в состав стройки "Реконструкция системы телемеханики Брянского УМГ" ООО "Мострансгаз" (код 014-2000241), в границах Трубчевского района Брянской области			
Изм.	Кол.уч.	Лист	№ док.	Подпись	Дата				
Гл. инженер	Осипов				09.20	Том 1. Основная часть проекта межевания территории. Графическая часть.	Стадия	Лист	Листов
							П	22	23
Разраб.	Игнатъев				09.20	Чертеж межевания территории Масштаб 1:1000	ООО "НПП "АРШИН" г. Чебоксары		