



241050, г. Брянск, ул. Спартаковская, . 112-а, E-mail: tdkproekt@mail.ru; тел. 8 (962) 147-59-63, 8 (953) 293-97-70; ИНН 3257047503, КПП 325701001;
р/с 40702810200000029055 в АО «Райффайзенбанк» БИК044525700 к/с 30101810200000000700; ОГРН 1163256063574

Администрация Трубчевского муниципального района

ПРОЕКТ ОРГАНИЗАЦИИ ДОРОЖНОГО ДВИЖЕНИЯ **на автомобильные дороги общего пользования местного значения на территории** **пгт. Белая Березка Брянской области**

ООО «ТДК ПРОЕКТ»



241050, г. Брянск, ул. Спартаковская, . 112-а, E-mail: tdkproekt@mail.ru; тел. 8 (962) 147-59-63, 8 (953) 293-97-70; ИНН 3257047503, КПП 325701001; р/с 40702810200000029055 в АО «Райффайзенбанк» БИК044525700 к/с 30101810200000000700; ОГРН 1163256063574

Администрация Трубчевского муниципального района

УТВЕРЖДАЮ:

« ____ » _____ 2020 г.

ПРОЕКТ ОРГАНИЗАЦИИ ДОРОЖНОГО ДВИЖЕНИЯ

на автомобильные дороги общего пользования местного значения на территории
пгт. Белая Березка Брянской области

ООО «ТДК ПРОЕКТ»

Генеральный директор

Д.С. Зайцев

Ответственный исполнитель

А.П. Куцый

Брянск 2020 г.

Содержание

Наименование	Стр.
Пояснительная записка	
Ситуационный план	
Условные обозначения элементов обустройства дороги	
Аэродромная ул	
Бомбина ул	
Брянская ул	
Горького ул	
Дзержинского ул	
Железнодорожная ул	
Заболотная ул	
Заводская ул	
Зеленая ул. (1 участок)	
Зеленая ул. (2 участок)	
Комсомольская ул. (1 участок)	
Комсомольская ул. (2 участок)	
Красноармейская ул	
Кузнецкая ул	
Ленина ул. (1 участок)	
Ленина ул. (2 участок)	
Лесная ул	
Лесной пер	
Луговая ул. (1 участок)	
Луговая ул. (2 участок)	
Московская ул	
Набережная ул	
Ново-Трубчевская ул	
Озерная ул	
Октябрьская ул	
Партизанская ул	
Первомайская ул	
Пионерская ул	
Пограничная ул	
Проулок от ДК до ул. Сосновая	

Проулок от переулка Лесной до канала (выгон)	
Проулок от ул. Горького 76 (маг.) до канала	
Проулок от ул. Ленина 21 до ул. Аэродромная	
Проулок от ул. Московская 2 до жд переезда	
Проулок от центра до памятника 307 дивизии	
Пушкина ул	
Садовая ул	
Садовского ул	
Свердлова ул	
Советская ул	
Сосновая ул	
Тенистая ул	
Трубчевская ул	
Холмовская ул	
Чапаева ул	

ПОЯСНИТЕЛЬНАЯ ЗАПИСКА ОБЩАЯ ЧАСТЬ

Проект организации дорожного движения на автомобильные дороги общего пользования пгт Белая Березка Брянской области разработан на основании контракта между ООО "ТДК Проект" и Администрацией Трубчевского муниципального района

Основанием для проектирования является федеральный закон от 10 декабря 1995 г. №196-ФЗ «О безопасности дорожного движения».

Целью разрабатываемого проекта является оптимизация методов организации дорожного движения для повышения их пропускной способности и безопасности движения транспортных средств и пешеходов.

Сбор исходных данных осуществлен с использованием материалов, предоставленных заказчиком и в ходе детальных полевых обследований существующих автомобильных дорог.

ОСНОВНЫЕ ПРОЕКТНЫЕ РЕШЕНИЯ

Все решения по применению дорожных знаков, разметки, направляющих устройств и дорожных ограждений основаны и согласуются с ГОСТ Р 52289-2004 «Технические средства организации дорожного движения. Правила применения дорожных знаков, разметки, светофоров, дорожных ограждений и направляющих устройств».

Основные положения, принятые при разработке проекта:

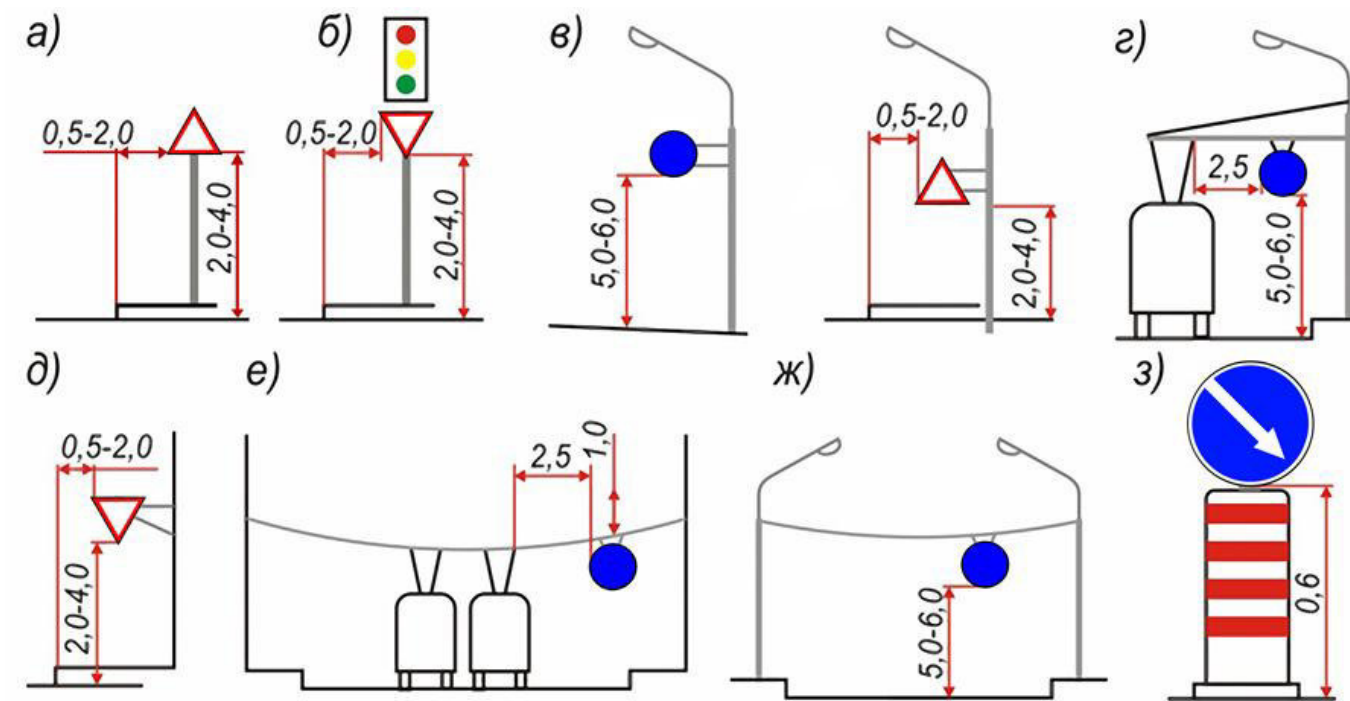
- минимальная длина разметки 1.1 оставляет 20м;
- длина разметки 1.6 принята равной 50м;
- минимальная величина разрыва разметки 1.1 на перекрестках составляет 18м.
- типоразмер знаков 2. Линейные размеры знаков (в соответствии с ГОСТ 52290-2004) в мм:
треугольные – длина стороны 900;
круглые – диаметр 700;
квадратные – 700х700

Вся разметка показана схематически.

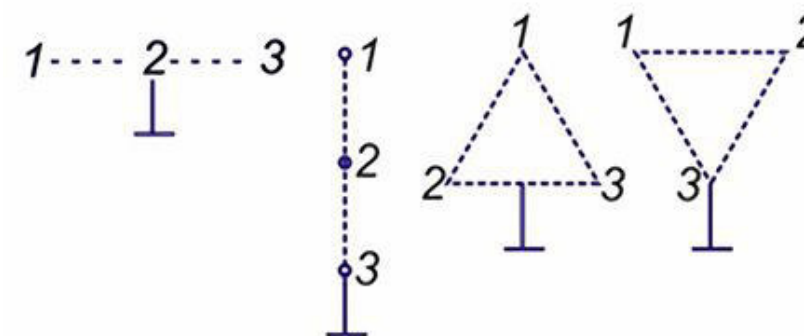
В частных случаях возможны отступления, не противоречащие ГОСТ Р 52289-2004. Конструкция и установка пешеходных ограждений (перильного типа) должны соответствовать ГОСТ Р 52606-2006, ГОСТ Р 52607-2006 и ГОСТ Р 52289-2004.

Знаки изготавливают в соответствии с ГОСТ Р 52290-2004.

СХЕМЫ УСТАНОВКИ ЗНАКОВ НА СТОЙКЕ (в населенном пункте)



СХЕМЫ РАСПОЛОЖЕНИЯ НЕСКОЛЬКИХ ЗНАКОВ НА СТОЙКЕ



ОБЩИЕ ТРЕБОВАНИЯ К ЗНАКАМ (наиболее важные пункты)

5.1.2. Знаки, устанавливаемые на дороге, должны соответствовать требованиям ГОСТ Р 52290 и в процессе эксплуатации отвечать требованиям ГОСТ Р 50597.

5.1.3. Действие знаков распространяется на проезжую часть, обочину, трамвайные пути,

велосипедную или пешеходную дорожки, у которых или над которыми они установлены.

(в ред. Изменения N 3, утв. Приказом Росстандарта от 09.12.2013 N 2221-ст)

5.1.4. Расстояние видимости знака должно быть не менее 100 м.

5.1.5. Знаки устанавливают справа от проезжей части или над ней, вне обочины (при ее наличии), за исключением случаев, оговоренных настоящим стандартом, а также справа от велосипедной или пешеходной дорожки или над ними.

5.1.6. На дорогах с двумя и более полосами движения в данном направлении [знаки 1.1, 1.2, 1.20.1 - 1.20.3, 1.25, 2.4, 2.5, 3.24](#) <1>, установленные справа от проезжей части, дублируют.

Дублирующие знаки устанавливают на разделительной полосе.

На дорогах без разделительной полосы дублирующие знаки устанавливают:

- слева от проезжей части в случаях, когда встречное движение осуществляется по одной или двум полосам;

- над проезжей частью в случаях, когда встречное движение осуществляется по трем или более полосам.

При необходимости допускается дублировать таким же образом и другие знаки.

На дорогах с одной полосой для движения в каждом направлении допускается дублировать знаки 3.20 и 3.22, на дорогах с тремя полосами для движения в обоих направлениях - знак 5.15.6. Знаки устанавливают слева от проезжей части.

На дорогах с двухсторонним движением с двумя и более полосами для движения в данном направлении, а также на дорогах с односторонним движением с тремя и более полосами знак 5.19.1 дублируют над проезжей частью.

5.1.7. Расстояние от края проезжей части (при наличии обочины - от бровки земляного полотна) до ближайшего к ней края знака, установленного сбоку от проезжей части, должно быть 0,5 - 2,0 м ([рисунки В.1а, б](#)), до края знаков особых предписаний [5.23.1, 5.24.1, 5.25, 5.26](#) и информационных знаков [6.9.1, 6.9.2, 6.10.1 - 6.12, 6.17](#) - 0,5 - 5,0 м.

5.1.8. Расстояние от нижнего края знака (без учета [знаков 1.4.1 - 1.4.6](#) и табличек) до поверхности дорожного покрытия (высота установки), кроме случаев, специально оговоренных настоящим стандартом, должно быть:

- от 1,5 до 3,0 м - при установке сбоку от проезжей части вне населенных пунктов ([рисунок В.1а](#)), от 2,0 до 4,0 м - в населенных пунктах ([рисунок В.1б](#));

- от 0,6 до 1,5 м - при установке на приподнятых направляющих островках, приподнятых островках безопасности и на проезжей части (на переносных опорах);

- от 5,0 до 6,0 м - при размещении над проезжей частью. Знаки, размещенные на пролетных строениях искусственных сооружений, расположенных на высоте менее 5,0 м от поверхности дорожного покрытия, не должны выступать за их нижний край.

Высоту установки знаков, расположенных сбоку от проезжей части, определяют от поверхности дорожного покрытия на краю проезжей части.

Очередность размещения знаков разных групп на одной опоре (сверху вниз, слева направо), кроме случаев, оговоренных настоящим стандартом, должна быть следующей:

- знаки приоритета;
- предупреждающие знаки;
- предписывающие знаки;
- знаки особых предписаний;
- запрещающие знаки;
- информационные знаки;
- знаки сервиса.

На протяжении одной дороги высота установки знаков должна быть по возможности одинаковой.

5.1.9. Знаки устанавливают непосредственно перед перекрестком, местом разворота, объектом сервиса и т.д., а при необходимости - на расстоянии не более 25 м в населенных пунктах и 50 м - вне населенных пунктов перед ними, кроме случаев, оговоренных настоящим стандартом.

Знаки, вводящие ограничения и режимы, устанавливают в начале участков, где это необходимо, а отменяющие ограничения и режимы - в конце, кроме случаев, оговоренных настоящим стандартом.

5.1.10. Установка знаков на обочинах допустима в стесненных условиях (у обрывов, выступов скал, парапетов и т.п.). Расстояние между кромкой проезжей части и ближайшим к ней краем знака должно быть не менее 1 м, а высота установки - от 2 до 3 м ([рисунок В.1в](#)).

5.1.11. Знаки, устанавливаемые на разделительной полосе, приподнятых островках безопасности и направляющих островках или обочине, в случае отсутствия дорожных ограждений размещают на ударобезопасных опорах. Верхний обрез фундамента опоры знака выполняют заподлицо с поверхностью разделительной полосы, приподнятого островка безопасности и направляющего островка, обочины или присыпной бермы.

5.1.12. В местах проведения работ на дороге и при временных оперативных изменениях организации движения знаки на переносных опорах допускается устанавливать на проезжей части, обочинах и разделительной полосе.

5.1.13. Расстояние между ближайшими краями соседних знаков, размещенных на одной опоре и распространяющих свое действие на одну и ту же проезжую часть, должно быть 50 - 200 мм.

Знаки на одной опоре, распространяющие свое действие на разные проезжие части одного направления движения, располагают над соответствующими проезжими частями или максимально приближают к ним с учетом технических возможностей и требований настоящего стандарта.

5.1.14. В одном поперечном сечении дороги устанавливают не более трех знаков без учета знаков 5.15.2, дублирующих знаков, знаков дополнительной информации, а также знаков 1.34.1 - 1.34.3 в местах производства дорожных работ.

Знаки, кроме установленных на перекрестках, остановочных пунктах маршрутных транспортных средств, в местах устройства искусственных неровностей и производства дорожных работ, располагают вне населенных пунктов на расстоянии не менее 50 м, в населенных пунктах - не менее 25 м друг от друга.

5.1.15. Знаки устанавливают на расстоянии не менее 1 м от проводов электросети высокого напряжения. В пределах охранной зоны высоковольтных линий размещение знаков на тросах-растяжках запрещается.

5.1.17. На щитах со световозвращающей флуоресцентной пленкой желто-зеленого цвета применяют знаки 1.22, 1.23, 5.19.1 и 5.19.2. Допускается применять и другие знаки на таких щитах в местах концентрации ДТП и для профилактики их возникновения на опасных участках (абзац введен Изменением N 3, утв. Приказом Росстандарта от 09.12.2013 N 2221-ст).

РАЗМЕТКА ДОРОЖНАЯ

Общие требования по ГОСТ Р 52289-2004:

6.1.1. Номера и изображения линий разметки приведены в [Приложении Г](#).

Разметка дорог устанавливает режимы, порядок движения, является средством визуального ориентирования водителей и может применяться как самостоятельно, так и в сочетании с другими техническими средствами организации дорожного движения.

6.1.2. Разметка, наносимая на усовершенствованное покрытие дорог и элементы дорожных сооружений, должна соответствовать требованиям ГОСТ Р 51256.

Значения коэффициентов для дорожной разметки:

- яркости для дорожной разметки в сухом состоянии β_v ;
- световозвращения для условий темного времени суток при сухом покрытии R_L ;
- световозвращения для условий темного времени суток при дожде и мокром покрытии R_w ;
- светоотражения при диффузном дневном или искусственном освещении в сухом состоянии

Q_d выбирают в зависимости от дорожных условий по таблицам 6 и 7.

В процессе эксплуатации разметка должна отвечать требованиям ГОСТ Р 50597.

Технические требования по ГОСТ Р 51256-2011:

5.1 Разметка может выполняться краской (эмалью), термопластиком и холодным пластиком по [ГОСТ Р 52575](#), полимерными лентами по [ГОСТ Р 54306](#), штучными формами по [ГОСТ Р 53170](#),

световозвращателями по [ГОСТ Р 50971](#). Для придания разметке, выполненной из красок (эмалей), термопластиков и холодных пластиков, штучных форм, световозвращающих свойств применяют микростеклошарики по [ГОСТ Р 53172](#).

5.2 При нанесении разметки ее отклонение от проектного положения не должно превышать:

- для горизонтальной разметки в поперечном направлении (относительно оси проезжей части) - 0,05 м;
- для горизонтальной разметки (за исключением разметки 1.1-1.6 и 1.8-1.11) в продольном направлении (относительно оси проезжей части) - 0,05 м;
- для горизонтальной разметки 1.1-1.6 и 1.8-1.11 в продольном направлении - 1,00 м;
- для вертикальной разметки - 0,05 м.

Отклонение размеров разметки от установленных настоящим стандартом и [ГОСТ Р 52289](#) не должно превышать:

- 0,01 м по ширине линий для 1.1-1.12 и расстоянию между ними для 1.3, 1.9 и 1.11;
- 0,10 м по длине штрихов и разрывов между ними для 1.2.2, 1.5, 1.6, 1.8-1.11;
- 0,05 м по длине штрихов и разрывов между ними для 1.7, 1.15;
- 5% (но не более 0,10 м) по другим линейным размерам.

При нанесении разметки 1.1, 1.2.1, 1.3, 1.4, 1.11 толщиной 1,5 мм и более допускается применение технологических разрывов длиной не более 0,05 м с расстоянием между ними не менее 20 м.

5.3 Горизонтальная разметка (за исключением световозвращателей по [ГОСТ Р 50971](#)) не должна выступать над поверхностью, на которую она нанесена, более чем на 6 мм, включая высоту выступов разметки с профильной поверхностью.

5.4 Разметка, выполненная термопластиком или холодным пластиком с толщиной нанесения 1,5 мм и более, штучными формами и полимерными лентами, должна обладать функциональной долговечностью не менее одного года, термопластиком или холодным пластиком с толщиной нанесения менее 1,5 мм - не менее шести месяцев, а красками (эмалью) - не менее трех месяцев.

Функциональная долговечность разметки определяется периодом, в течение которого разметка отвечает требованиям настоящего стандарта, а разрушение и износ разметки каждого типа по площади не превышают следующих значений:

- для разметки 1.1-1.11, выполненной из термопластика или холодного пластика с толщиной нанесения 1,5 мм и более, полимерных лент, штучных форм на любом контрольном участке протяженностью 50 м, - 25%;
- для разметки 1.12-1.25, выполненной из термопластика или холодного пластика с толщиной нанесения 1,5 мм и более, полимерных лент, штучных форм, - 30%;
- для разметки 1.1-1.11, выполненной из краски (эмали), термопластика или холодного

пластика с толщиной нанесения менее 1,5 мм на любом контрольном участке протяженностью 50 м, - 50%;

- для разметки 1.12-1.25, выполненной из краски (эмали), термопластика или холодного пластика с толщиной нанесения менее 1,5 мм, - 50%.

5.5 После нанесения новой разметки следы старой разметки не должны выступать за границы новой разметки более чем на 0,05 м по длине штрихов и разрывов линий разметки и 0,01 м - по остальным геометрическим параметрам.

5.6 Координаты цветности и разметки, нанесенной на покрытие проезжей части дорог, определяемые в колориметрической системе МКО 1931 г. [1] при источнике света D65 (по ГОСТ 7721) и геометрии измерения 45°/0° (см. рисунок В.1), должны соответствовать указанным в приложении В (таблица В.1).

5.7 На участках дорог, не имеющих искусственного освещения, белые полосы разметки 2.1-2.3 должны быть выполнены из световозвращающего материала (кроме тумб с внутренней подсветкой по ГОСТ Р 52766), а ограждающие и направляющие устройства, обозначенные разметкой 2.4-2.6, должны иметь световозврататели по ГОСТ Р 50971.

5.8 Устанавливается 6 классов разметки в зависимости от величины коэффициента яркости : В0, В1, В2, В3, В4 и В5.

Величина коэффициента яркости поверхности разметки в зависимости от присвоенного разметке класса должна соответствовать значениям, указанным в приложении В (таблица В.2).

5.9 Устанавливается 6 классов горизонтальной разметки в зависимости от величины коэффициента световозвращения горизонтальной разметки в сухом состоянии: R0, R1, R2, R3, R4, R5.

Величина коэффициента световозвращения горизонтальной разметки при сухом покрытии в зависимости от присвоенного разметке класса должна соответствовать значениям, указанным в приложении В (таблица В.3).

Устанавливается 4 класса горизонтальной дорожной разметки в зависимости от величины коэффициента световозвращения горизонтальной дорожной разметки при мокром покрытии (во время дождя): RW0, RW1, RW2, RW3.

Величина коэффициента световозвращения горизонтальной дорожной разметки при мокром покрытии (во время дождя) в зависимости от присвоенного разметке класса должна соответствовать значениям, указанным в приложении В (таблица В.4).

Коэффициент световозвращения вертикальной дорожной разметки не нормируется.

5.10 Устанавливается 5 классов горизонтальной дорожной разметки в зависимости от величины коэффициента светотражения при диффузном дневном или искусственном освещении горизонтальной дорожной разметки: Q0, Q1, Q2, Q3, Q4.

Величина коэффициента светотражения при диффузном дневном или искусственном освещении горизонтальной дорожной разметки в зависимости от присвоенного разметке класса должна соответствовать значениям, указанным в приложении В (таблица В.5).

Коэффициент светотражения при диффузном дневном или искусственном освещении вертикальной дорожной разметки не нормируется.

5.11 Указанные в 5.8-5.10 требования к коэффициенту яркости, коэффициенту светотражения при диффузном дневном или искусственном освещении и коэффициенту световозвращения разметки должны сохраняться:

- для разметки из красок (эмалей), термопластиков или холодных пластиков с толщиной нанесения менее 1,5 мм - в течение первого месяца эксплуатации;

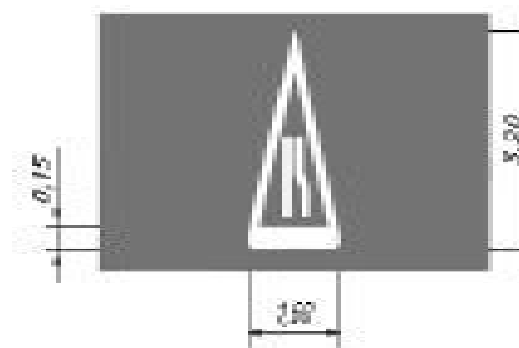
- для разметки из термопластика или холодного пластика с толщиной нанесения 1,5 мм и более, штучных форм, полимерных лент - в течение первых трех месяцев эксплуатации.

При дальнейшей эксплуатации дорожной разметки в течение срока обеспечения функциональной долговечности допускается снижение значений коэффициента яркости, коэффициента световозвращения и коэффициента светотражения при диффузном дневном или искусственном освещении, приведенных в приложении В, не более чем на 25%.

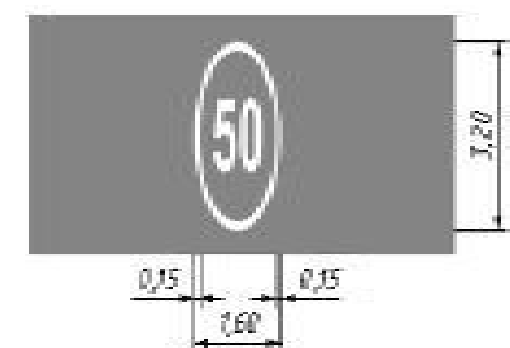
5.12 Правила применения линий разметки приведены в ГОСТ Р 52289.

Разметка дорожная 1.24.1, 1.24.2 (по ГОСТ Р 51256-2011, ГОСТ Р 52289-2004). Размеры в м:

1.24.1



1.24.2



ИСКУССТВЕННЫЕ НЕРОВНОСТИ

4.1 Общие требования:

4.1.1 ИН устраивают на отдельных участках дорог для обеспечения принудительного снижения максимально допустимой скорости движения транспортных средств до 40 км/ч и менее.

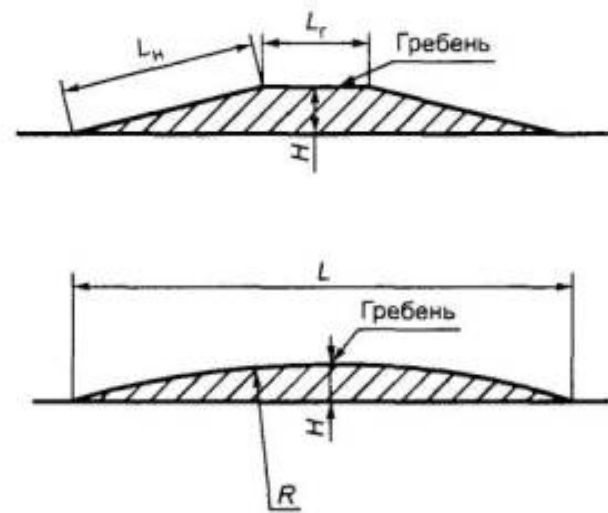
4.1.2 Конструкции ИН в зависимости от технологии изготовления подразделяют на монолитные и сборно-разборные.

4.1.3 Длина ИН должна быть не менее ширины проезжей части. Допустимое отклонение - не более 0,2 м с каждой стороны дороги.

4.1.4 На участке для устройства ИН должен быть обеспечен водоотвод с проезжей части дороги.

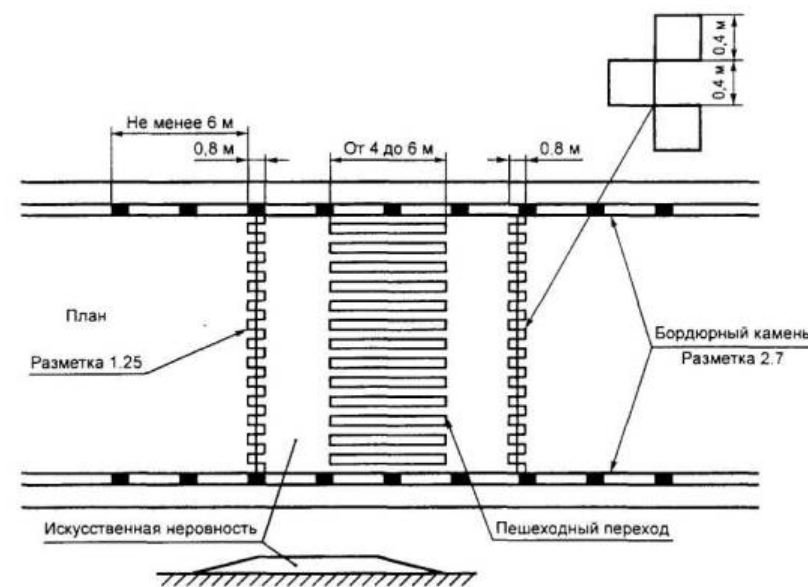
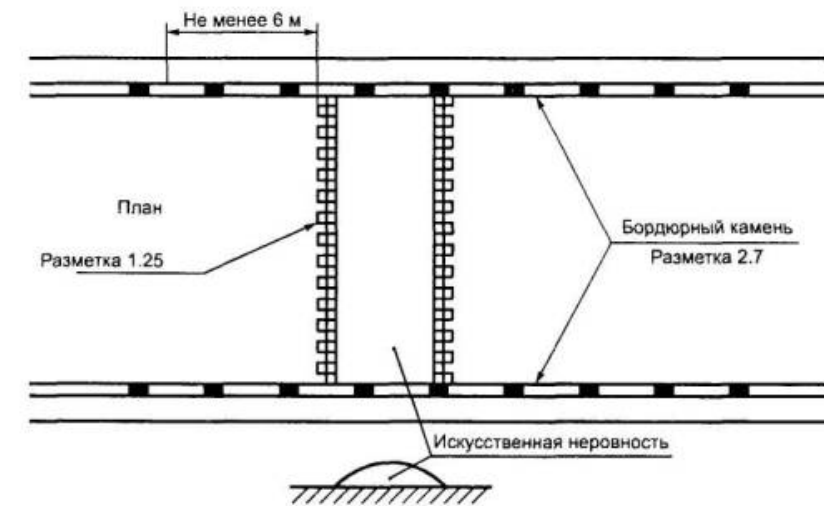
4.1.5 Для информирования водителей участки дорог с ИН должны быть оборудованы техническими средствами организации дорожного движения: дорожными знаками и разметкой.

Типы искусственных неровностей (по ГОСТ 52605-2006):



Размеры L, H, R принимаются по Табл.1, 2 ГОСТ 52605-2006

Схемы установки:



4.3 Требования к сборно-разборным конструкциям:

4.3.1 Сборно-разборная конструкция ИН может состоять из ряда однотипных геометрически совместимых основных и краевых элементов.

4.3.2 Основной и краевой элементы могут состоять из одной (см. [рисунки 3а](#)) или двух частей (см. [рисунки 3б](#)), которые геометрически совместимы друг с другом и имеют отверстия для крепления к покрытию дороги.

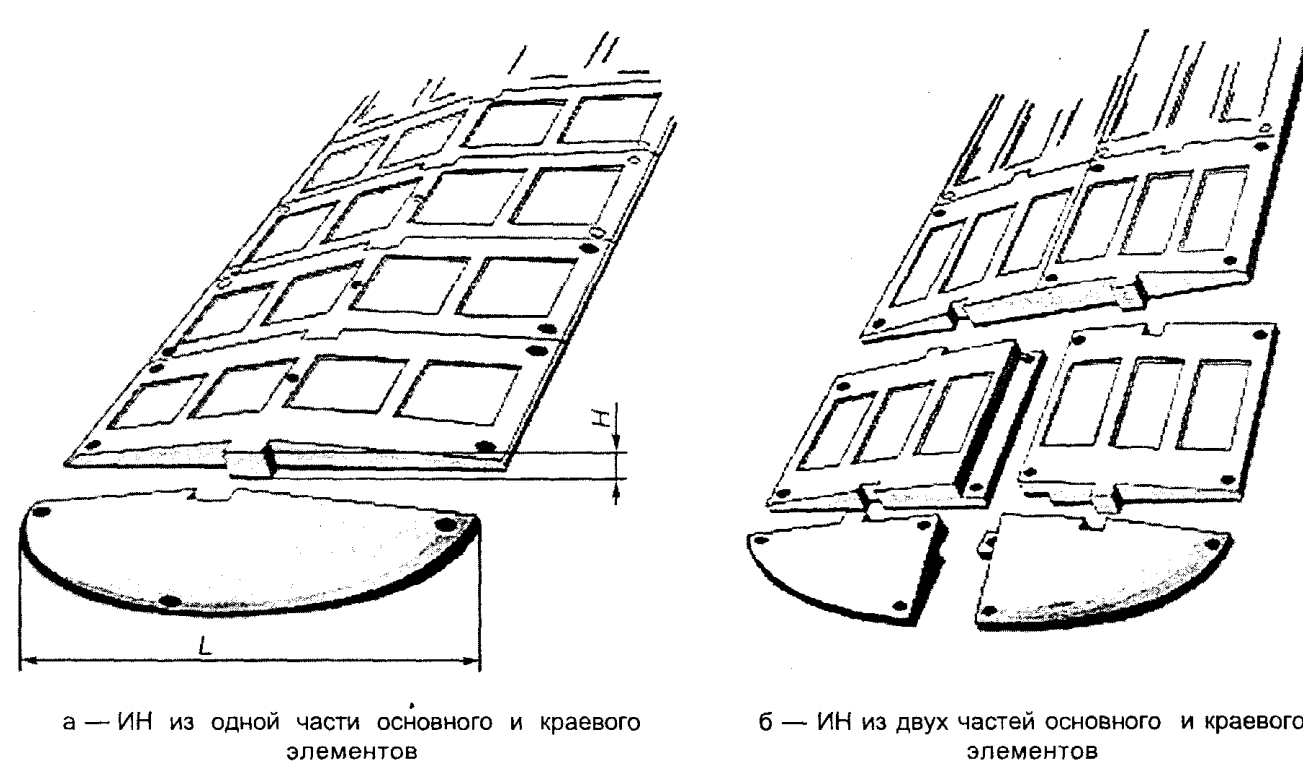


Рисунок 3 — Конструкция сборно-разборной ИН

4.3.3 В конструкции должна быть предусмотрена возможность монтажа и демонтажа на покрытии дороги, а также замены отдельных ее элементов и частей с использованием специального инструмента.

4.3.4 Размеры элементов ИН следует принимать в зависимости от требуемого ограничения максимально допустимой скорости движения в соответствии с [таблицей 3](#).

4.3.5 Каждый элемент ИН может быть выполнен в виде однослойной или двухслойной конструкции.

4.3.6 ИН должна иметь поверхность, обеспечивающую коэффициент сцепления в соответствии с требованиями ГОСТ Р 50597.

4.3.7 Твердость ИН, изготовленной из эластичного материала, по Шору А, измеренная на рабочей поверхности не менее чем в пяти точках, не менее 50 мм от края, должна быть от 55 до 80 условных единиц.

4.4 Для обеспечения видимости в темное время суток на поверхность ИН должны быть нанесены световозвращающие элементы, ориентированные по направлению движения транспортных средств. Площадь световозвращающих элементов должна быть не менее 15% общей площади ИН.

4.5 Световозвращающие элементы выполняют из полимерных лент или иных материалов в соответствии с ГОСТ Р 51256. Значения коэффициента яркости и коэффициента световозвращения таких элементов должны соответствовать требованиям ГОСТ Р 51256 для дорог I категории и магистральных улиц непрерывного движения. При разрушении или отслаивании световозвращающих элементов, а также снижении в процессе эксплуатации их светотехнических

характеристик до значений ниже нормативных, световозвращающие элементы должны быть заменены на новые.

4.6 Не допускается эксплуатация ИН с отсутствующими отдельными элементами и выступающими или открытыми элементами крепежа.

В случае нарушения целостности ИН из-за потери одного или нескольких элементов оставшийся в дорожном покрытии крепеж не должен служить причиной повреждения шин.

4.7 При демонтаже ИН одновременно должны быть удалены крепежные элементы, оставшиеся отверстия на покрытии автомобильной дороги заделаны, а предупреждающие дорожные знаки и разметка ликвидированы.

4.8 В комплект искусственной неровности должны входить:

- основные и краевые элементы;
- крепежные элементы;
- паспорт изделия;
- инструкция по монтажу.

Условные обозначения элементов обустройства дороги

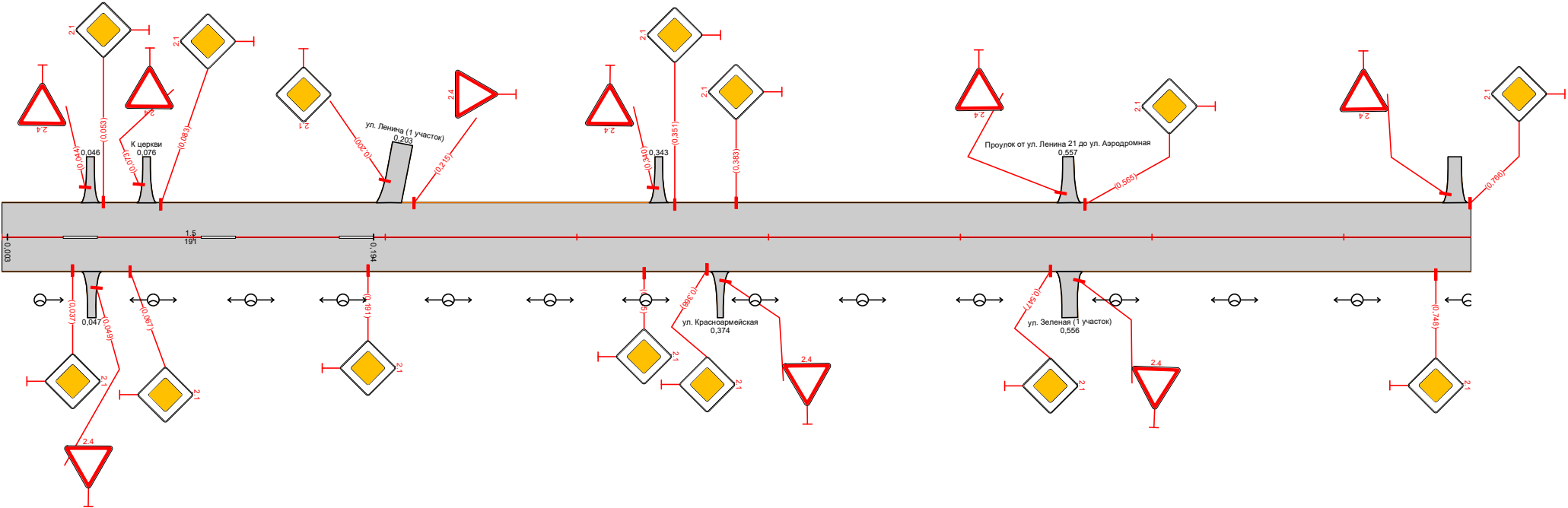
Обозначения	Наименование
	светофор транспортный на прямой опоре
	светофор транспортный на растяжке
	светофор транспортный на консольной опоре
	светофор пешеходный на прямой опоре
	дорожное ограждение металлическое существующее
	начальные и конечные участки металлического дорожного ограждения существующего
	дорожное ограждение металлическое проектируемое
	начальные и конечные участки металлического дорожного ограждения проектируемого
	мост, путепровод
	водопропускная труба

Обозначения	Наименование
	опора освещения с одним светильником
	опора освещения с двойным светильником
	однопутная железная дорога
	многопутная железная дорога
	железнодорожный светофор
	существующая пешеходная дорога
	проектируемая пешеходная дорога
	искусственная дорожная неровность
	существующие сигнальные столбики
	проектируемые сигнальные столбики

Аэродромная ул

Откосы слева		
Тротуары слева		
Дорожные ограждения и направляющие устройства слева	На обочине	
	На разделительной	
Дорожная разметка слева		
Элементы в плане		
Продольный профиль		7660
Видимость в обратном направлении		

пгт. Белая Березка
Аэродромная ул.
0,000-0,766



Видимость в прямом направлении		
Дорожная разметка справа		15 0,003 - 0,194
Дорожные ограждения и направляющие устройства справа	На разделительной	
	На обочине	
Тротуары справа		
Откосы справа		

Ведомость размещения дорожных знаков (которые должны быть установлены и отображены в проекте в соответствии с требованиями ГОСТ 52290-2004)
Аэродромная ул.

Номер знака по ГОСТ 52290-2004	Наименование знака	Типоразмер знака	Площадь знаков, м² (для знаков индивидуального проектирования)	Адрес (км+м)	Установлено / требуется установить	Количество	Месторасположение
Знаки приоритета							
2.1	Главная дорога	II	-	0,037	требуется	1	Справа
2.4	Уступите дорогу	II	-	0,044	требуется	1	Примыкание слева на 0,046
2.4	Уступите дорогу	II	-	0,049	требуется	1	Примыкание справа на 0,047
2.1	Главная дорога	II	-	0,053	требуется	1	Слева
2.1	Главная дорога	II	-	0,067	требуется	1	Справа
2.4	Уступите дорогу	II	-	0,073	требуется	1	Примыкание слева "К церкви"
2.1	Главная дорога	II	-	0,083	требуется	1	Слева
2.1	Главная дорога	II	-	0,191	требуется	1	Справа
2.1	Главная дорога	II	-	0,200	требуется	1	Примыкание слева "ул. Ленина (1 участок)"
2.4	Уступите дорогу	II	-	0,215	требуется	1	Слева
2.1	Главная дорога	II	-	0,335	требуется	1	Справа
2.4	Уступите дорогу	II	-	0,340	требуется	1	Примыкание слева на 0,343
2.1	Главная дорога	II	-	0,351	требуется	1	Слева
2.1	Главная дорога	II	-	0,368	требуется	1	Справа
2.1	Главная дорога	II	-	0,383	требуется	1	Слева
2.1	Главная дорога	II	-	0,547	требуется	1	Справа
2.1	Главная дорога	II	-	0,565	требуется	1	Слева
2.1	Главная дорога	II	-	0,748	требуется	1	Справа
2.1	Главная дорога	II	-	0,766	требуется	1	Слева
Итого установлено:		0					
Итого требуется:		19					
Итого к демонтажу:		0					
Итого:		19					
ВСЕГО УСТАНОВЛЕНО:		0					
ВСЕГО ТРЕБУЕТСЯ УСТАНОВИТЬ:		19					
ВСЕГО К ДЕМОНТАЖУ:		0					
ВСЕГО:		19					

Ведомость размещения искусственного освещения
Аэродромная ул.




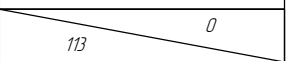
№п/п	Начало участка, км + м	Конец участка, км + м	Объект установки	Проектируемые		Установленные		К установке		Расположение
				Опор / светильников, шт	Протяжённость, м	Опор / светильников, шт	Протяжённость, м	Опор / светильников, шт	Протяжённость, м	
1	0,020	0,765		14/14	745	14/14	745	0/0	0	Правая бровка
Итого:				14/14	745	14/14	745			

Сводная ведомость объёмов горизонтальной дорожной разметки
Аэродромная ул.

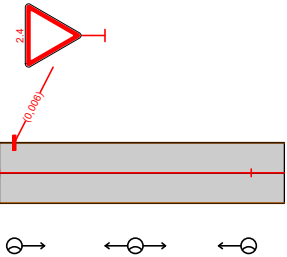
№ км	1,5	Итого
Коэф. привед. к 1.1*	0,25	-
Ширина, м	0,10	-
Единицы	м	м²
0,000 - 0,766	190,99	4,77
Длина, км	0,191	-
Привед. длина, км	0,048	0,048
Площадь, м²	4,77	4,77


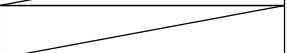
*Такой же ширины

Бомбина ул

Откосы слева		
Тротуары слева		
Дорожные ограждения и направляющие устройства слева	На обочине	
	На разделительной	
Дорожная разметка слева		
Элементы в плане		
Продольный профиль		
Видимость в обратном направлении		

пгт. Белая Березка
Бомбина ул.
0,000-0,113



Видимость в прямом направлении		
Дорожная разметка справа		
Дорожные ограждения и направляющие устройства справа	На разделительной	
	На обочине	
Тротуары справа		
Откосы справа		

Ведомость размещения дорожных знаков (которые должны быть установлены и отображены в проекте в соответствии с требованиями ГОСТ 52290-2004)
Бомбина ул.

Номер знака по ГОСТ 52290-2004	Наименование знака	Типоразмер знака	Площадь знаков, м² (для знаков индивидуального проектирования)	Адрес (км+м)	Установлено / требуется установить	Количество	Месторасположение
Знаки приоритета							
2.4	Уступите дорогу	II	-	0,006	требуется	1	Слева
Итого установлено:		0					
Итого требуется:		1					
Итого к демонтажу:		0					
Итого:		1					
ВСЕГО УСТАНОВЛЕНО:		0					
ВСЕГО ТРЕБУЕТСЯ УСТАНОВИТЬ:		1					
ВСЕГО К ДЕМОНТАЖУ:		0					
ВСЕГО:		1					

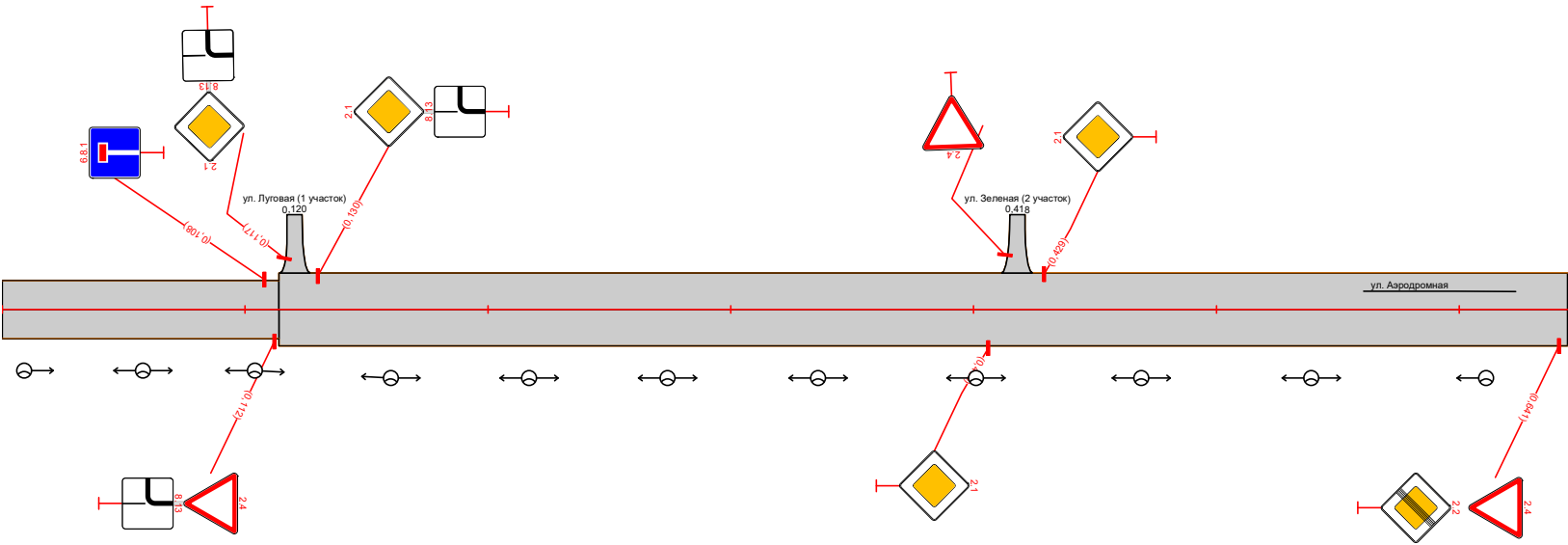
Ведомость размещения искусственного освещения
Бомбина ул.

№п/п	Начало участка, км + м	Конец участка, км + м	Объект установки	Проектируемые		Установленные		К установке		Расположение
				Опор / светильников, шт	Протяжённость, м	Опор / светильников, шт	Протяжённость, м	Опор / светильников, шт	Протяжённость, м	
1	0,006	0,099		3/3	93	3/3	93	0/0	0	Правая кромка
Итого:				3/3	93	3/3	93			

Брянская ул

Откосы слева		
Тротуары слева		
Дорожные ограждения и направляющие устройства слева	На обочине	
	На разделительной	
Дорожная разметка слева		
Элементы в плане		
Продольный профиль		6450
Видимость в обратном направлении		

пгт. Белая Березка
Брянская ул.
0,000-0,645



Видимость в прямом направлении		
Дорожная разметка справа		
Дорожные ограждения и направляющие устройства справа	На разделительной	
	На обочине	
Тротуары справа		
Откосы справа		

Ведомость размещения дорожных знаков (которые должны быть установлены и отображены в проекте в соответствии с требованиями ГОСТ 52290-2004)
Брянская ул.

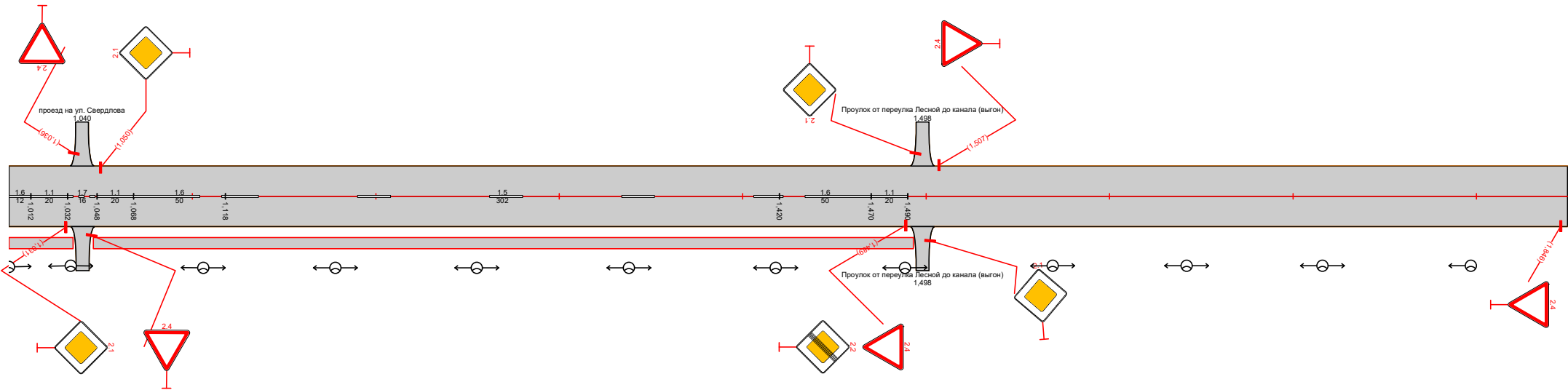
Номер знака по ГОСТ 52290-2004	Наименование знака	Типоразмер знака	Площадь знаков, м² (для знаков индивидуального проектирования)	Адрес (км+м)	Установлено / требуется установить	Количество	Месторасположение
Знаки приоритета							
2.4	Уступите дорогу	II	-	0,112	требуется	1	Справа
2.1	Главная дорога	II	-	0,117	требуется	1	Примыкание слева "ул. Луговая (1 участок)"
2.1	Главная дорога	II	-	0,130	требуется	1	
2.1	Главная дорога	II	-	0,406	требуется	1	Справа
2.1	Главная дорога	II	-	0,429	требуется	1	Слева
2.2	Конец главной дороги	II	-	0,641	требуется	1	Справа
2.4	Уступите дорогу	II	-	0,641	требуется	1	Справа
Итого установлено:		0					
Итого требуется:		7					
Итого к демонтажу:		0					
Итого:		7					
Информационные знаки							
6.8.1	Тупик	II	-	0,108	требуется	1	Слева
Итого установлено:		0					
Итого требуется:		1					
Итого к демонтажу:		0					
Итого:		1					
Знаки дополнительной информации (таблички)							
8.13	Направление главной дороги	II	-	0,112	требуется	1	Справа
8.13	Направление главной дороги	II	-	0,117	требуется	1	Примыкание слева "ул. Луговая (1 участок)"
8.13	Направление главной дороги	II	-	0,130	требуется	1	
Итого установлено:		0					
Итого требуется:		3					
Итого к демонтажу:		0					
Итого:		3					
ВСЕГО УСТАНОВЛЕНО:		0					
ВСЕГО ТРЕБУЕТСЯ УСТАНОВИТЬ:		11					
ВСЕГО К ДЕМОНТАЖУ:		0					
ВСЕГО:		11					

Ведомость размещения искусственного освещения Брянская ул.										
№п/п	Начало участка, км + м	Конец участка, км + м	Объект установки	Проектируемые		Установленные		К установке		Расположение
				Опор / светильников, шт	Протяжённость, м	Опор / светильников, шт	Протяжённость, м	Опор / светильников, шт	Протяжённость, м	
1	0,009	0,611		11/11	602	11/11	602	0/0	0	Правая бровка
Итого:				11/11	602	11/11	602			

Горького ул

Откосы следа		
Тротуары следа		
Дорожные ограждения и направляющие устройства следа	На обочине	
	На разделительной	
Дорожная разметка следа		
Элементы в плане		
Продольный профиль		8500
Видимость в обратном направлении		

пгт. Белая Березка
Горького ул.
1000-1850



Видимость в прямом направлении		
Дорожная разметка справа		15 1000 - 1035 м, а/д, ш. 10 м
Дорожные ограждения и направляющие устройства справа	На разделительной	16 1068 - 1118
	На обочине	15 1118 - 1420
Тротуары справа		16 1420 - 1470
Откосы справа		11 1470 - 1498

Ведомость размещения дорожных знаков (которые должны быть установлены и отображены в проекте в соответствии с требованиями ГОСТ 52290-2004) Горького ул.

Номер знака по ГОСТ 52290-2004	Наименование знака	Типоразмер знака	Площадь знаков, м² (для знаков индивидуального проектирования)	Адрес (км+м)	Установлено / требуется установить	Количество	Месторасположение
Предупреждающие знаки							
1.23	Дети	II	-	0,385	требуется	1	Справа
1.17	Искусственная неровность	II	-	0,432	требуется	1	Справа
1.23	Дети	II	-	0,485	требуется	1	Справа
1.23	Дети	II	-	0,542	требуется	1	Слева
1.17	Искусственная неровность	II	-	0,645	требуется	1	Слева
1.23	Дети	II	-	0,645	требуется	1	Слева
Итого установлено:		0					
Итого требуется:		6					
Итого к демонтажу:		0					
Итого:		6					
Знаки приоритета							
2.1	Главная дорога	II	-	0,005	требуется	1	Слева
2.1	Главная дорога	II	-	0,011	требуется	1	Справа
2.1	Главная дорога	II	-	0,030	требуется	1	Слева
2.1	Главная дорога	II	-	0,152	требуется	1	Справа
2.4	Уступите дорогу	II	-	0,157	требуется	1	Примыкание слева "проезд на ул. Свердлова"
2.4	Уступите дорогу	II	-	0,166	требуется	1	Примыкание справа "Проезд на ул. Комсомольская (1 участок)"
2.1	Главная дорога	II	-	0,170	требуется	1	Слева
2.1	Главная дорога	II	-	0,536	требуется	1	Справа
2.1	Главная дорога	II	-	0,561	требуется	1	Слева
2.1	Главная дорога	II	-	1,031	требуется	1	Справа
2.4	Уступите дорогу	II	-	1,036	требуется	1	Примыкание слева "проезд на ул. Свердлова"
2.1	Главная дорога	II	-	1,050	требуется	1	Слева
2.2	Конец главной дороги	II	-	1,489	требуется	1	Справа
2.4	Уступите дорогу	II	-	1,489	требуется	1	Справа
2.4	Уступите дорогу	II	-	1,507	требуется	1	Слева
2.4	Уступите дорогу	II	-	1,846	требуется	1	Справа
Итого установлено:		0					
Итого требуется:		16					
Итого к демонтажу:		0					
Итого:		16					
Запрещающие знаки							
3.24	Ограничение максимальной скорости	II	-	0,332	требуется	1	Справа
3.24	Ограничение максимальной скорости	II	-	0,432	требуется	1	Справа
3.24	Ограничение максимальной скорости	II	-	0,542	требуется	1	Слева
3.24	Ограничение максимальной скорости	II	-	0,645	требуется	1	Слева
3.24	Ограничение максимальной скорости	II	-	0,742	требуется	1	Слева
Итого установлено:		0					
Итого требуется:		5					
Итого к демонтажу:		0					
Итого:		5					
Знаки особых предписаний							
5.20	Искусственная неровность	II	-	0,532	требуется	1	Справа
5.20	Искусственная неровность	II	-	0,532	требуется	1	Справа
5.19.1	Пешеходный переход	II	-	0,536	требуется	1	Справа
5.19.2	Пешеходный переход	II	-	0,536	требуется	1	Справа
5.19.1	Пешеходный переход	II	-	0,542	требуется	1	Слева
5.19.2	Пешеходный переход	II	-	0,542	требуется	1	Слева
5.20	Искусственная неровность	II	-	0,545	требуется	1	Слева
5.20	Искусственная неровность	II	-	0,545	требуется	1	Слева
Итого установлено:		0					
Итого требуется:		8					
Итого к демонтажу:		0					
Итого:		8					
Знаки дополнительной информации (таблички)							
8.13	Направление главной дороги	II	-	0,005	требуется	1	Слева
8.2.1	Зона действия	II	-	0,485	требуется	1	Справа
8.2.1	Зона действия	II	-	0,542	требуется	1	Слева
Итого установлено:		0					
Итого требуется:		3					
Итого к демонтажу:		0					
Итого:		3					
ВСЕГО УСТАНОВЛЕНО:		0					
ВСЕГО ТРЕБУЕТСЯ УСТАНОВИТЬ:		38					
ВСЕГО К ДЕМОНТАЖУ:		0					
ВСЕГО:		38					

Ведомость размещения искусственного освещения Горького ул.										
№п/п	Начало участка, км + м	Конец участка, км + м	Объект установки	Проектируемые		Установленные		К установке		Расположение
				Опор / светильников, шт	Протяжённость, м	Опор / светильников, шт	Протяжённость, м	Опор / светильников, шт	Протяжённость, м	
1	0,004	1,797		27/27	1793	27/27	1793	0/0	0	Правая бровка
Итого:				27/27	1793	27/27	1793			

Ведомость наличия пешеходных переходов
Горького ул.

№п/п	Адрес, км + м	Вид перехода	Расположение перехода	Наличие пешеходных дорожек от места остановки общественного тр-та до пешеходных переходов
1	0,539	наземный	в одном уровне	
			количество	
Итого:	наземных в одном уровне		1	
	надземных в разных уровнях			
	подземных в разных уровнях			

Сводная ведомость объёмов горизонтальной дорожной разметки
Горького ул.

№ км	1.1	1.5	1.6	1.7	1.14.1	1.25	Итого
Коэф. привед. к 1.1*	1,00	0,25	0,75	0,50	0,40	-	-
Ширина, м	0,10	0,10	0,10	0,10	4,00	-	-
Единицы	м	м	м	м	м²	м²	м²
0,000 - 1,000	214,00	528,00	188,00	54,00	9,60	8,32	69,32
1,000 - 1,850	60,00	301,99	111,99	16,00			22,75
Длина, км	0,274	0,830	0,300	0,070	-	-	-
Привед. длина, км	0,274	0,207	0,225	0,035	-	-	0,741
Площадь, м²	27,40	20,75	22,50	3,50	9,60	8,32	92,07

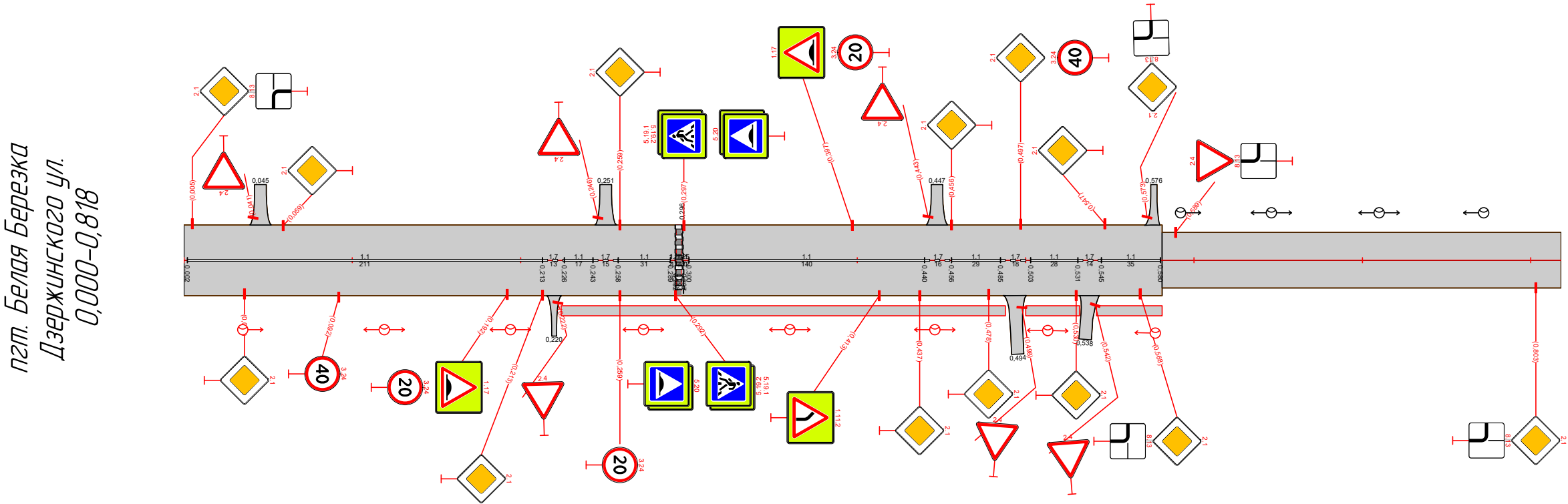
*Такой же ширины

Ведомость размещения пешеходных дорожек (тротуаров)
Горького ул.

№п/п	Начало участка, км + м	Конец участка, км + м	Расположение	Объект установки	Протяженность, м		
					Проектируемые в соответствии с нормативными документами, м	Фактически установленные, м	Потребность в установке, м
1	0,002	0,156	Справа		154		154
2	0,167	0,546	Справа		379		379
3	0,567	1,035	Справа		478		478
4	1,046	1,493	Справа		447		447
Итого:					1458		1458

Дзержинского ул

Откосы слева		
Тротуары слева		
Дорожные ограждения и направляющие устройства слева	На обочине	
	На разделительной	
Дорожная разметка слева		
Элементы в плане		
Продольный профиль		8180
Видимость в обратном направлении		



Видимость в прямом направлении		
Дорожная разметка справа		11 0,002 - 0,213 17 0,213 - 0,226 11 0,226 - 0,233 17 0,233 - 0,258 11 0,258 - 0,289 11 0,300 - 0,440 17 0,440 - 0,460 11 0,460 - 0,485 17 0,485 - 0,503 11 0,503 - 0,532 17 0,532 - 0,545 11 0,545 - 0,580
Дорожные ограждения и направляющие устройства справа	На разделительной	
	На обочине	
Тротуары справа		0,224 - 0,488 (264 м), а/б, ш. 10 м 0,500 - 0,532 (32 м), а/б, ш. 10 м 0,545 - 0,581 (39 м), а/б, ш. 10 м
Откосы справа		

Ведомость размещения дорожных знаков (которые должны быть установлены и отображены в проекте в соответствии с требованиями ГОСТ 52290-2004) Дзержинского ул.

Номер знака по ГОСТ 52290-2004	Наименование знака	Типоразмер знака	Площадь знаков, м² (для знаков индивидуального проектирования)	Адрес (км+м)	Установлено / требуется установить	Количество	Месторасположение
Предупреждающие знаки							
1.17	Искусственная неровность	II	-	0,192	требуется	1	Справа
1.17	Искусственная неровность	II	-	0,397	требуется	1	Слева
1.11.2	Опасный поворот	II	-	0,413	требуется	1	Справа
Итого установлено:		0					
Итого требуется:		3					
Итого к демонтажу:		0					
Итого:		3					
Знаки приоритета							
2.1	Главная дорога	II	-	0,005	требуется	1	Слева
2.1	Главная дорога	II	-	0,036	требуется	1	Справа
2.4	Уступите дорогу	II	-	0,041	требуется	1	Примыкание слева на 0,045
2.1	Главная дорога	II	-	0,059	требуется	1	Слева
2.1	Главная дорога	II	-	0,213	требуется	1	Справа
2.4	Уступите дорогу	II	-	0,222	требуется	1	Примыкание справа на 0,220
2.4	Уступите дорогу	II	-	0,246	требуется	1	Примыкание слева на 0,251
2.1	Главная дорога	II	-	0,259	требуется	1	Слева
2.1	Главная дорога	II	-	0,437	требуется	1	Справа
2.4	Уступите дорогу	II	-	0,443	требуется	1	Примыкание слева на 0,447
2.1	Главная дорога	II	-	0,456	требуется	1	Слева
2.1	Главная дорога	II	-	0,478	требуется	1	Справа
2.1	Главная дорога	II	-	0,497	требуется	1	Слева
2.4	Уступите дорогу	II	-	0,498	требуется	1	Примыкание справа на 0,494
2.1	Главная дорога	II	-	0,530	требуется	1	Справа
2.4	Уступите дорогу	II	-	0,542	требуется	1	Примыкание справа на 0,538
2.1	Главная дорога	II	-	0,547	требуется	1	Слева
2.1	Главная дорога	II	-	0,568	требуется	1	Справа
2.1	Главная дорога	II	-	0,573	требуется	1	Примыкание слева на 0,576
2.4	Уступите дорогу	II	-	0,589	требуется	1	Слева
2.1	Главная дорога	II	-	0,803	требуется	1	Справа
Итого установлено:		0					
Итого требуется:		21					
Итого к демонтажу:		0					
Итого:		21					
Запрещающие знаки							
3.24	Ограничение максимальной скорости	II	-	0,092	требуется	1	Справа
3.24	Ограничение максимальной скорости	II	-	0,192	требуется	1	Справа
3.24	Ограничение максимальной скорости	II	-	0,259	требуется	1	Справа
3.24	Ограничение максимальной скорости	II	-	0,397	требуется	1	Слева
3.24	Ограничение максимальной скорости	II	-	0,497	требуется	1	Слева
Итого установлено:		0					
Итого требуется:		5					
Итого к демонтажу:		0					
Итого:		5					
Знаки особых предписаний							
5.19.1	Пешеходный переход	II	-	0,292	требуется	1	Справа
5.19.2	Пешеходный переход	II	-	0,292	требуется	1	Справа
5.20	Искусственная неровность	II	-	0,292	требуется	1	Справа
5.20	Искусственная неровность	II	-	0,292	требуется	1	Справа
5.19.1	Пешеходный переход	II	-	0,297	требуется	1	Слева
5.19.2	Пешеходный переход	II	-	0,297	требуется	1	Слева
5.20	Искусственная неровность	II	-	0,297	требуется	1	Слева
5.20	Искусственная неровность	II	-	0,297	требуется	1	Слева
Итого установлено:		0					
Итого требуется:		8					
Итого к демонтажу:		0					
Итого:		8					
Знаки дополнительной информации (таблички)							
8.13	Направление главной дороги	II	-	0,005	требуется	1	Слева
8.13	Направление главной дороги	II	-	0,568	требуется	1	Справа
8.13	Направление главной дороги	II	-	0,573	требуется	1	Примыкание слева на 0,576
8.13	Направление главной дороги	II	-	0,589	требуется	1	Слева
8.13	Направление главной дороги	II	-	0,803	требуется	1	Справа
Итого установлено:		0					
Итого требуется:		5					
Итого к демонтажу:		0					
Итого:		5					
ВСЕГО УСТАНОВЛЕНО:		0					
ВСЕГО ТРЕБУЕТСЯ УСТАНОВИТЬ:		42					
ВСЕГО К ДЕМОНТАЖУ:		0					
ВСЕГО:		42					

Ведомость размещения искусственного освещения Дзержинского ул.

№п/п	Начало участка, км + м	Конец участка, км + м	Объект установки	Проектируемые		Установленные		К установке		Расположение
				Опор / светильников, шт	Протяжённость, м	Опор / светильников, шт	Протяжённость, м	Опор / светильников, шт	Протяжённость, м	
1	0,035	0,577		8/8	542	0/0	0	8/8	542	Правая кромка
2	0,592	0,772		4/4	180	4/4	180	0/0	0	Левая кромка
Итого:				12/12	722	4/4	180	8/8	542	

Ведомость наличия пешеходных переходов
Дзержинского ул.

№п/п	Адрес, км + м	Вид перехода	Расположение перехода	Наличие пешеходных дорожек от места остановки общественного тр-та до пешеходных переходов
1	0,294	наземный	в одном уровне	
			количество	
Итого:	наземных в одном уровне		1	
	надземных в разных уровнях			
	подземных в разных уровнях			

Сводная ведомость объёмов горизонтальной дорожной разметки
Дзержинского ул.

№ км	1.1	1.7	1.14.1	1.25	Итого
Козф. привед. к 1.1*	1,00	0,50	0,40	-	-
Ширина, м	0,10	0,10	4,00	-	-
Единицы	м	м	м²	м²	м²
0,000 - 0,818	490,91	75,99	11,20	5,44	69,53
Длина, км	0,491	0,076	-	-	-
Привед. длина, км	0,491	0,038	-	-	0,529
Площадь, м²	49,09	3,80	11,20	5,44	69,53

*Такой же ширины

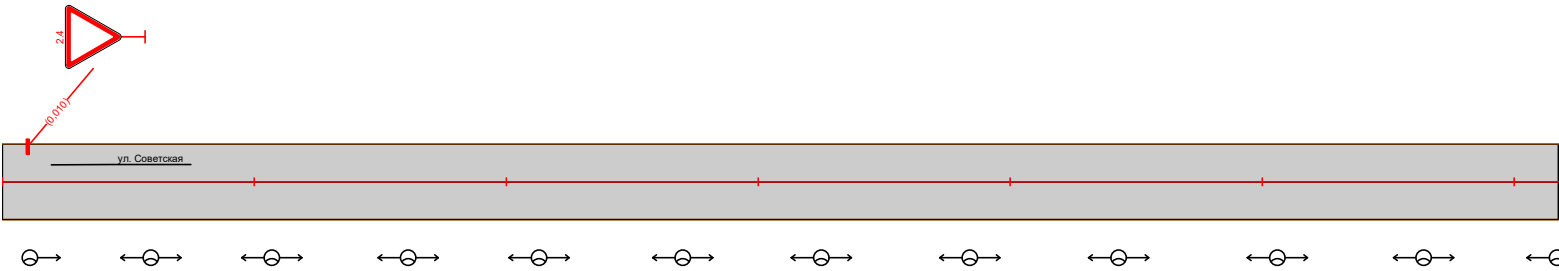
Ведомость размещения пешеходных дорожек (тротуаров)
Дзержинского ул.

№п/п	Начало участка, км + м	Конец участка, км + м	Расположение	Объект установки	Протяженность, м		
					Проектируемые в соответствии с нормативными документами, м	Фактически установленные, м	Потребность в установке, м
1	0,224	0,488	Справа		264		264
2	0,500	0,532	Справа		32		32
3	0,542	0,581	Справа		39		39
Итого:					335		335

Железнодорожная ул

Откосы следа		
Тротуары следа		
Дорожные ограждения и направляющие устройства следа	На обочине	
	На разделительной	
Дорожная разметка следа		
Элементы в плане		
Продольный профиль		6170
Видимость в обратном направлении		

пгт. Белая Березка
Железнодорожная ул.
0,000-0,617



Видимость в прямом направлении		
Дорожная разметка справа		
Дорожные ограждения и направляющие устройства справа	На разделительной	
	На обочине	
Тротуары справа		
Откосы справа		

Ведомость размещения дорожных знаков (которые должны быть установлены и отображены в проекте в соответствии с требованиями ГОСТ 52290-2004)
Железнодорожная ул.

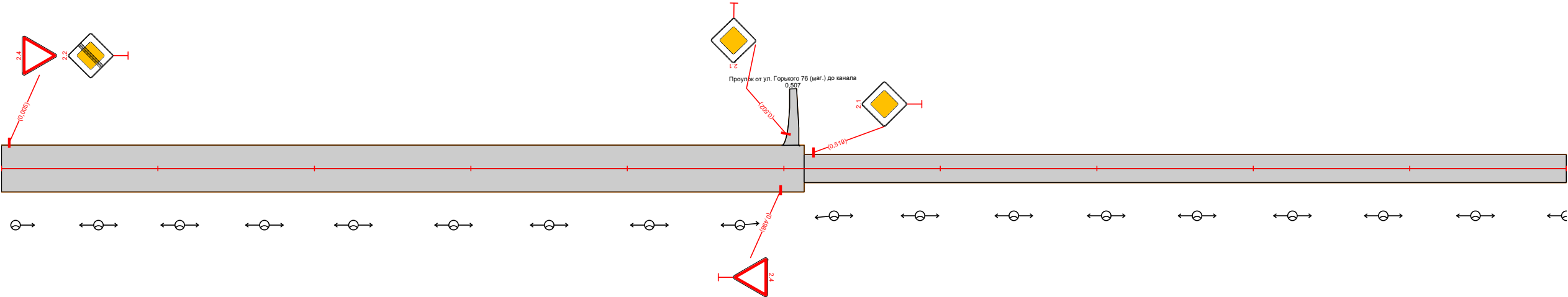
Номер знака по ГОСТ 52290-2004	Наименование знака	Типоразмер знака	Площадь знаков, м² (для знаков индивидуального проектирования)	Адрес (км+м)	Установлено / требуется установить	Количество	Месторасположение
Знаки приоритета							
2.4	Уступите дорогу	II	-	0,010	требуется	1	Слева
Итого установлено:		0					
Итого требуется:		1					
Итого к демонтажу:		0					
Итого:		1					
ВСЕГО УСТАНОВЛЕНО:		0					
ВСЕГО ТРЕБУЕТСЯ УСТАНОВИТЬ:		1					
ВСЕГО К ДЕМОНТАЖУ:		0					
ВСЕГО:		1					

Ведомость размещения искусственного освещения Железнодорожная ул.										
№п/п	Начало участка, км + м	Конец участка, км + м	Объект установки	Проектируемые		Установленные		К установке		Расположение
				Опор / светильников, шт	Протяжённость, м	Опор / светильников, шт	Протяжённость, м	Опор / светильников, шт	Протяжённость, м	
1	0,011	0,617		12/12	606	12/12	606	0/0	0	Правая бровка
Итого:				12/12	606	12/12	606			

Заболотная ул

Откосы следа		
Тротуары следа		
Дорожные ограждения и направляющие устройства следа	На обочине	
	На разделительной	
Дорожная разметка следа		
Элементы в плане		
Продольный профиль		10000000
Видимость в обратном направлении		

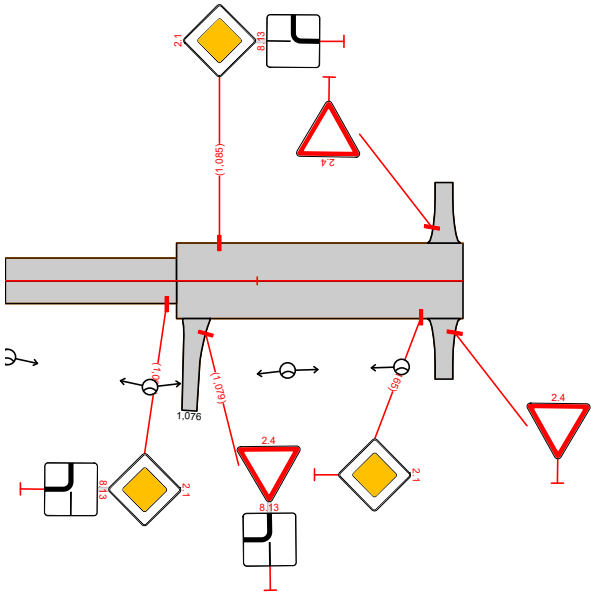
пгт. Белая Березка
Заболотная ул.
0,000-1,000



Видимость в прямом направлении		
Дорожная разметка справа		
Дорожные ограждения и направляющие устройства справа	На разделительной	
	На обочине	
Тротуары справа		
Откосы справа		

Откосы слева		
Тротуары слева		
Дорожные ограждения и направляющие устройства слева	На обочине	
	На разделительной	
Дорожная разметка слева		
Элементы в плане		
Продольный профиль		1820
Видимость в обратном направлении		

пгт. Белая Березка
Заболотная ул.
1000-1,182



Видимость в прямом направлении		
Дорожная разметка справа		
Дорожные ограждения и направляющие устройства справа	На разделительной	
	На обочине	
Тротуары справа		
Откосы справа		

Ведомость размещения дорожных знаков (которые должны быть установлены и отображены в проекте в соответствии с требованиями ГОСТ 52290-2004)
Заболотная ул.

Номер знака по ГОСТ 52290-2004	Наименование знака	Типоразмер знака	Площадь знаков, м² (для знаков индивидуального проектирования)	Адрес (км+м)	Установлено / требуется установить	Количество	Месторасположение
Знаки приоритета							
2.2	Конец главной дороги	II	-	0,005	требуется	1	Слева
2.4	Уступите дорогу	II	-	0,005	требуется	1	Слева
2.4	Уступите дорогу	II	-	0,498	требуется	1	Справа
2.1	Главная дорога	II	-	0,502	требуется	1	Примыкание слева "Проулок от ул. Горького 76 (маг.) до канала"
2.1	Главная дорога	II	-	0,519	требуется	1	
2.1	Главная дорога	II	-	1,064	требуется	1	Справа
2.4	Уступите дорогу	II	-	1,079	требуется	1	Примыкание справа на 1,076
2.1	Главная дорога	II	-	1,085	требуется	1	
2.1	Главная дорога	II	-	1,165	требуется	1	Справа
Итого установлено:		0					
Итого требуется:		9					
Итого к демонтажу:		0					
Итого:		9					
Знаки дополнительной информации (таблички)							
8.13	Направление главной дороги	II	-	1,064	требуется	1	Справа
8.13	Направление главной дороги	II	-	1,079	требуется	1	Примыкание справа на 1,076
8.13	Направление главной дороги	II	-	1,085	требуется	1	Слева
Итого установлено:		0					
Итого требуется:		3					
Итого к демонтажу:		0					
Итого:		3					
ВСЕГО УСТАНОВЛЕНО:		0					
ВСЕГО ТРЕБУЕТСЯ УСТАНОВИТЬ:		12					
ВСЕГО К ДЕМОНТАЖУ:		0					
ВСЕГО:		12					

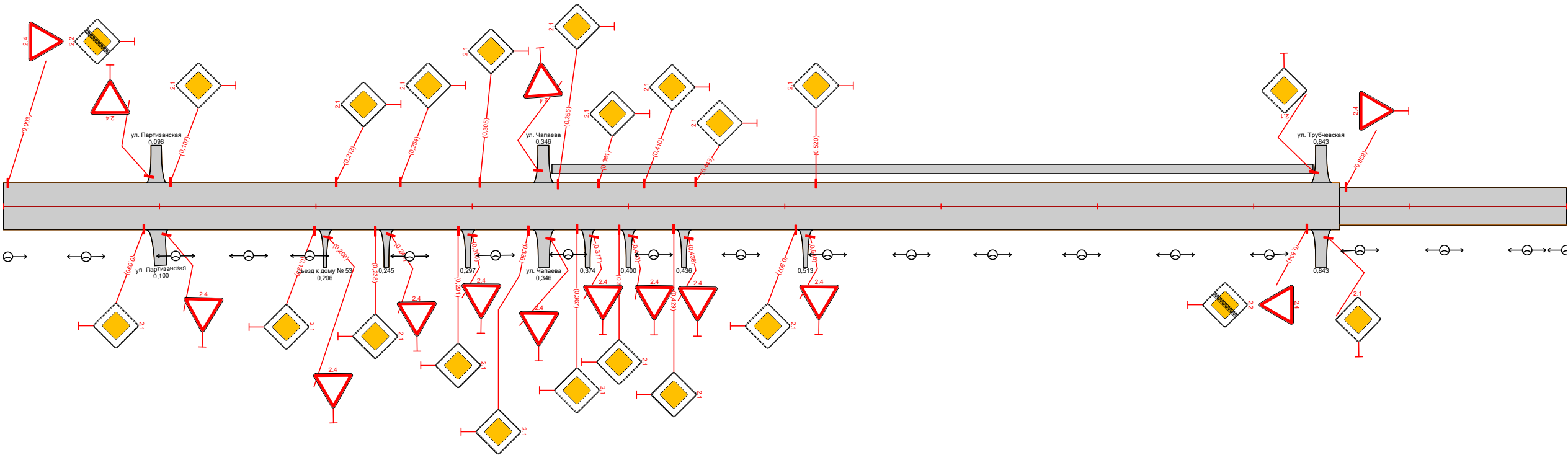
Ведомость размещения искусственного освещения
Заболотная ул.

№п/п	Начало участка, км + м	Конец участка, км + м	Объект установки	Проектируемые		Установленные		К установке		Расположение
				Опор / светильников, шт	Протяжённость, м	Опор / светильников, шт	Протяжённость, м	Опор / светильников, шт	Протяжённость, м	
1	0,009	1,168		21/21	1159	21/21	1159	0/0	0	Правая кромка
Итого:				21/21	1159	21/21	1159			


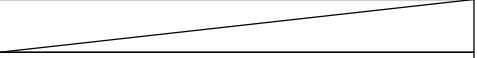

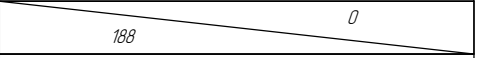
Заводская ул

Откосы слева		
Тротуары слева		0,351 – 0,838, (4,87 м), а/б, ш. 10 м
Дорожные ограждения и направляющие устройства слева	На обочине	
	На разделительной	
Дорожная разметка слева		
Элементы в плане		
Продольный профиль		100000
Видимость в обратном направлении		0

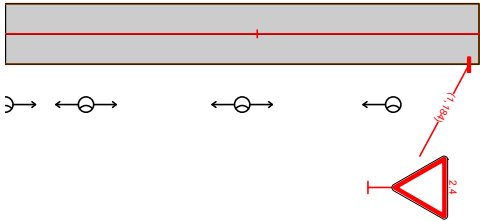
пгт. Белая Березка
Заводская ул.
0,000–1,000



Видимость в прямом направлении		
Дорожная разметка справа		
Дорожные ограждения и направляющие устройства справа	На разделительной	
	На обочине	
Тротуары справа		
Откосы справа		

Откосы слева		
Тротуары слева		
Дорожные ограждения и направляющие устройства слева	На обочине	
	На разделительной	
Дорожная разметка слева		
Элементы в плане		
Продольный профиль		
Видимость в обратном направлении		

пгт. Белая Березка
Заводская ул.
1000-1,188



Видимость в прямом направлении		
Дорожная разметка справа		
Дорожные ограждения и направляющие устройства справа	На разделительной	
	На обочине	
Тротуары справа		
Откосы справа		

Ведомость размещения дорожных знаков (которые должны быть установлены и отображены в проекте в соответствии с требованиями ГОСТ 52290-2004)
Заводская ул.

Номер знака по ГОСТ 52290-2004	Наименование знака	Типоразмер знака	Площадь знаков, м² (для знаков индивидуального проектирования)	Адрес (км+м)	Установлено / требуется установить	Количество	Месторасположение
Знаки приоритета							
2.2	Конец главной дороги	II	-	0,003	требуется	1	Слева
2.4	Уступите дорогу	II	-	0,003	требуется	1	Слева
2.1	Главная дорога	II	-	0,090	требуется	1	Справа
2.1	Главная дорога	II	-	0,107	требуется	1	Слева
2.1	Главная дорога	II	-	0,199	требуется	1	Справа
2.4	Уступите дорогу	II	-	0,208	требуется	1	Примыкание справа "съезд к дому № 53"
2.1	Главная дорога	II	-	0,213	требуется	1	Слева
2.1	Главная дорога	II	-	0,238	требуется	1	Справа
2.4	Уступите дорогу	II	-	0,248	требуется	1	Примыкание справа на 0,245
2.1	Главная дорога	II	-	0,254	требуется	1	Слева
2.1	Главная дорога	II	-	0,291	требуется	1	Справа
2.4	Уступите дорогу	II	-	0,300	требуется	1	Примыкание справа на 0,297
2.1	Главная дорога	II	-	0,305	требуется	1	Слева
2.1	Главная дорога	II	-	0,336	требуется	1	Справа
2.1	Главная дорога	II	-	0,355	требуется	1	Слева
2.1	Главная дорога	II	-	0,367	требуется	1	Справа
2.4	Уступите дорогу	II	-	0,377	требуется	1	Примыкание справа на 0,374
2.1	Главная дорога	II	-	0,381	требуется	1	Слева
2.1	Главная дорога	II	-	0,394	требуется	1	Справа
2.4	Уступите дорогу	II	-	0,403	требуется	1	Примыкание справа на 0,400
2.1	Главная дорога	II	-	0,410	требуется	1	Слева
2.1	Главная дорога	II	-	0,429	требуется	1	Справа
2.4	Уступите дорогу	II	-	0,438	требуется	1	Примыкание справа на 0,436
2.1	Главная дорога	II	-	0,443	требуется	1	Слева
2.1	Главная дорога	II	-	0,507	требуется	1	Справа
2.4	Уступите дорогу	II	-	0,516	требуется	1	Примыкание справа на 0,513
2.1	Главная дорога	II	-	0,520	требуется	1	Слева
2.2	Конец главной дороги	II	-	0,834	требуется	1	Справа
2.4	Уступите дорогу	II	-	0,834	требуется	1	Справа
2.4	Уступите дорогу	II	-	0,859	требуется	1	Слева
2.4	Уступите дорогу	II	-	1,184	требуется	1	Справа
Итого установлено:		0					
Итого требуется:		31					
Итого к демонтажу:		0					
Итого:		31					
ВСЕГО УСТАНОВЛЕНО:		0					
ВСЕГО ТРЕБУЕТСЯ УСТАНОВИТЬ:		31					
ВСЕГО К ДЕМОНТАЖУ:		0					
ВСЕГО:		31					

Ведомость размещения искусственного освещения
Заводская ул.

№п/п	Начало участка, км + м	Конец участка, км + м	Объект установки	Проектируемые		Установленные		К установке		Расположение
				Опор / светильников, шт	Протяжённость, м	Опор / светильников, шт	Протяжённость, м	Опор / светильников, шт	Протяжённость, м	
1	0,003	1,154		22/22	1151	22/22	1151	0/0	0	Правая кромка
Итого:				22/22	1151	22/22	1151			

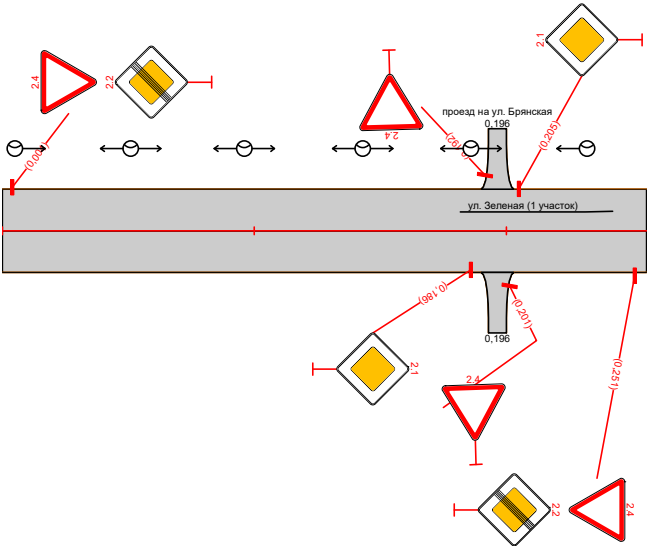
Ведомость размещения пешеходных дорожек (тротуаров)
Заводская ул.

№п/п	Начало участка, км + м	Конец участка, км + м	Расположение	Объект установки	Протяжённость, м		
					Проектируемые в соответствии с нормативными документами, м	Фактически установленные, м	Потребность в установке, м
1	0,351	0,838	Слева		487	487	
Итого:					487	487	

Зеленая ул. (1 участок)

Откосы слева		
Тротуары слева		
Дорожные ограждения и направляющие устройства слева	На обочине	
	На разделительной	
Дорожная разметка слева		
Элементы в плане		
Продольный профиль		2560
Видимость в обратном направлении		

пгт. Белая Березка
Зеленая ул. (1 участок)
0,000-0,256



Видимость в прямом направлении		
Дорожная разметка справа		
Дорожные ограждения и направляющие устройства справа	На разделительной	
	На обочине	
Тротуары справа		
Откосы справа		

Ведомость размещения дорожных знаков (которые должны быть установлены и отображены в проекте в соответствии с требованиями ГОСТ 52290-2004)
Зеленая ул. (1 участок)

Номер знака по ГОСТ 52290-2004	Наименование знака	Типоразмер знака	Площадь знаков, м² (для знаков индивидуального проектирования)	Адрес (км+м)	Установлено / требуется установить	Количество	Месторасположение
Знаки приоритета							
2.2	Конец главной дороги	II	-	0,004	требуется	1	Слева
2.4	Уступите дорогу	II	-	0,004	требуется	1	Слева
2.1	Главная дорога	II	-	0,186	требуется	1	Справа
2.4	Уступите дорогу	II	-	0,192	требуется	1	Примыкание слева "проезд на ул. Брянская"
2.4	Уступите дорогу	II	-	0,201	требуется	1	Примыкание справа на 0,196
2.1	Главная дорога	II	-	0,205	требуется	1	Слева
2.2	Конец главной дороги	II	-	0,251	требуется	1	Справа
2.4	Уступите дорогу	II	-	0,251	требуется	1	Справа
Итого установлено:		0					
Итого требуется:		8					
Итого к демонтажу:		0					
Итого:		8					
ВСЕГО УСТАНОВЛЕНО:		0					
ВСЕГО ТРЕБУЕТСЯ УСТАНОВИТЬ:		8					
ВСЕГО К ДЕМОНТАЖУ:		0					
ВСЕГО:		8					

Ведомость размещения искусственного освещения
Зеленая ул. (1 участок)

№п/п	Начало участка, км + м	Конец участка, км + м	Объект установки	Проектируемые		Установленные		К установке		Расположение
				Опор / светильников, шт	Протяжённость, м	Опор / светильников, шт	Протяжённость, м	Опор / светильников, шт	Протяжённость, м	
1	0,005	0,232		6/6	227	6/6	227	0/0	0	Левая кромка
Итого:				6/6	227	6/6	227			

Зеленая ул. (2 участок)

Ведомость размещения дорожных знаков (которые должны быть установлены и отображены в проекте в соответствии с требованиями ГОСТ 52290-2004)
Зеленая ул. (2 участок)

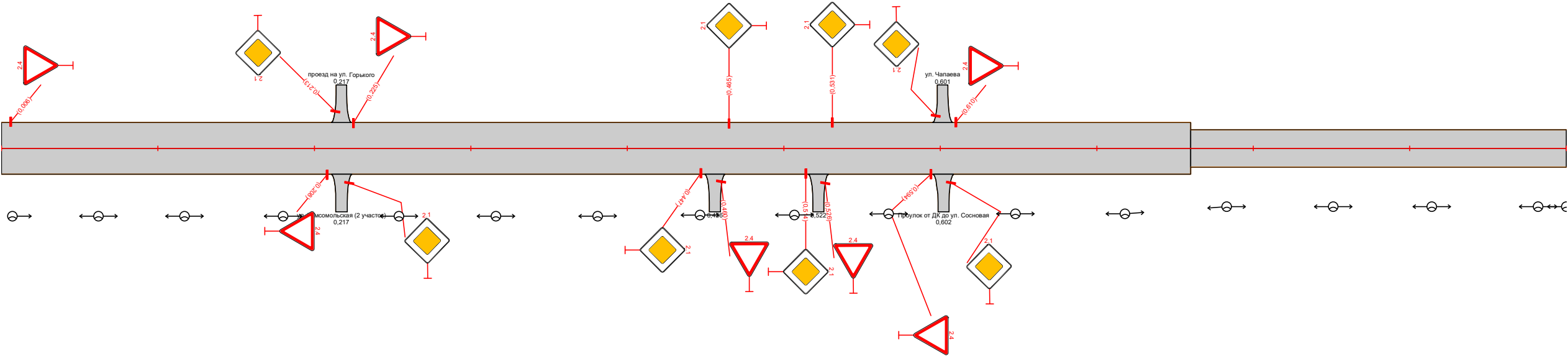
Номер знака по ГОСТ 52290-2004	Наименование знака	Типоразмер знака	Площадь знаков, м² (для знаков индивидуального проектирования)	Адрес (км+м)	Установлено / требуется установить	Количество	Месторасположение
Знаки приоритета							
2.2	Конец главной дороги	II	-	0,004	требуется	1	Слева
2.4	Уступите дорогу	II	-	0,004	требуется	1	Слева
2.1	Главная дорога	II	-	0,069	требуется	1	Справа
2.1	Главная дорога	II	-	0,091	требуется	1	Слева
2.1	Главная дорога	II	-	0,132	требуется	1	Справа
2.1	Главная дорога	II	-	0,151	требуется	1	Слева
2.2	Конец главной дороги	II	-	0,256	требуется	1	Справа
2.4	Уступите дорогу	II	-	0,256	требуется	1	Справа
Итого установлено:		0					
Итого требуется:		8					
Итого к демонтажу:		0					
Итого:		8					
ВСЕГО УСТАНОВЛЕНО:		0					
ВСЕГО ТРЕБУЕТСЯ УСТАНОВИТЬ:		8					
ВСЕГО К ДЕМОНТАЖУ:		0					
ВСЕГО:		8					

Ведомость размещения искусственного освещения Зеленая ул. (2 участок)										
№п/п	Начало участка, км + м	Конец участка, км + м	Объект установки	Проектируемые		Установленные		К установке		Расположение
				Опор / светильников, шт	Протяжённость, м	Опор / светильников, шт	Протяжённость, м	Опор / светильников, шт	Протяжённость, м	
1	0,010	0,257		6/6	247	6/6	247	0/0	0	Левая кромка
Итого:				6/6	247	6/6	247			

Комсомольская ул. (1 участок)

Откосы следа		
Тротуары следа		
Дорожные ограждения и направляющие устройства следа	На обочине	
	На разделительной	
Дорожная разметка следа		
Элементы в плане		
Продольный профиль		100000
Видимость в обратном направлении		

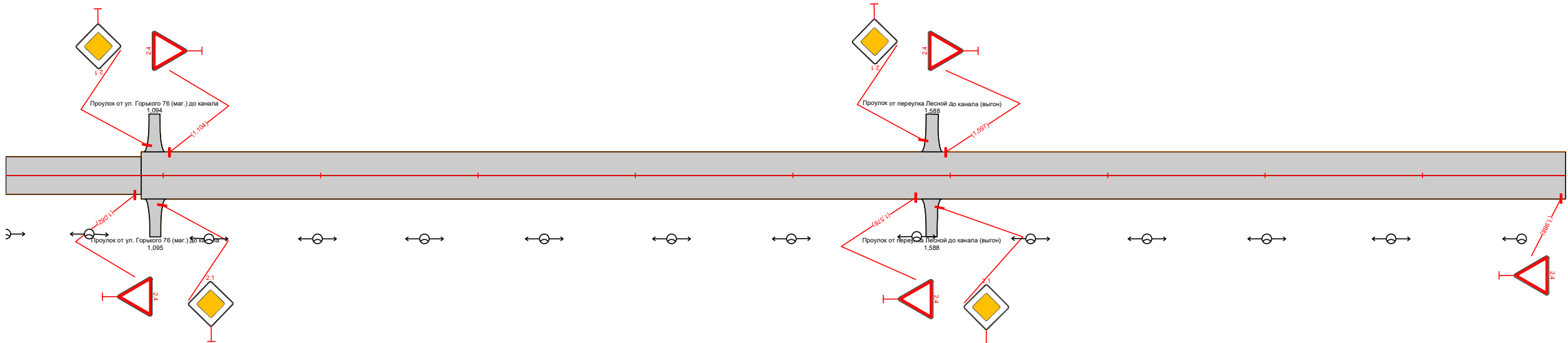
пгт. Белая Березка
Комсомольская ул. (1 участок)
0,000-1,000



Видимость в прямом направлении		
Дорожная разметка справа		
Дорожные ограждения и направляющие устройства справа	На разделительной	
	На обочине	
Тротуары справа		
Откосы справа		

Откосы следа		
Тротуары следа		
Дорожные ограждения и направляющие устройства следа	На обочине	
	На разделительной	
Дорожная разметка следа		
Элементы в плане		
Продольный профиль		9910
Видимость в обратном направлении		

пгт. Белая Березка
Комсомольская ул. (1 участок)
1000-1991



Видимость в прямом направлении		
Дорожная разметка справа		
Дорожные ограждения и направляющие устройства справа	На разделительной	
	На обочине	
Тротуары справа		
Откосы справа		

Ведомость размещения дорожных знаков (которые должны быть установлены и отображены в проекте в соответствии с требованиями ГОСТ 52290-2004)
Комсомольская ул. (1 участок)

Номер знака по ГОСТ 52290-2004	Наименование знака	Типоразмер знака	Площадь знаков, м² (для знаков индивидуального проектирования)	Адрес (км+м)	Установлено / требуется установить	Количество	Месторасположение
Знаки приоритета							
2.4	Уступите дорогу	II	-	0,006	требуется	1	Слева
2.4	Уступите дорогу	II	-	0,208	требуется	1	Справа
2.1	Главная дорога	II	-	0,213	требуется	1	Примыкание слева "проезд на ул. Горького"
2.4	Уступите дорогу	II	-	0,225	требуется	1	Слева
2.1	Главная дорога	II	-	0,447	требуется	1	Справа
2.4	Уступите дорогу	II	-	0,460	требуется	1	Примыкание справа на 0,456
2.1	Главная дорога	II	-	0,465	требуется	1	Слева
2.1	Главная дорога	II	-	0,514	требуется	1	Справа
2.4	Уступите дорогу	II	-	0,526	требуется	1	Примыкание справа на 0,522
2.1	Главная дорога	II	-	0,531	требуется	1	Слева
2.4	Уступите дорогу	II	-	0,594	требуется	1	Справа
2.4	Уступите дорогу	II	-	0,610	требуется	1	Слева
2.4	Уступите дорогу	II	-	1,082	требуется	1	Справа
2.4	Уступите дорогу	II	-	1,104	требуется	1	Слева
2.4	Уступите дорогу	II	-	1,578	требуется	1	Справа
2.4	Уступите дорогу	II	-	1,597	требуется	1	Слева
2.4	Уступите дорогу	II	-	1,988	требуется	1	Справа
Итого установлено:		0					
Итого требуется:		17					
Итого к демонтажу:		0					
Итого:		17					
ВСЕГО УСТАНОВЛЕНО:		0					
ВСЕГО ТРЕБУЕТСЯ УСТАНОВИТЬ:		17					
ВСЕГО К ДЕМОНТАЖУ:		0					
ВСЕГО:		17					

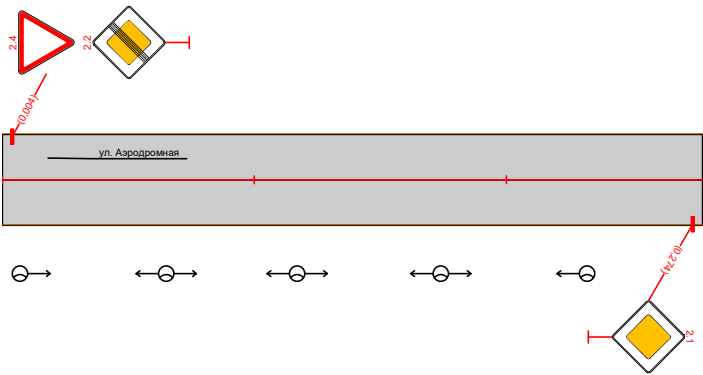
Ведомость размещения искусственного освещения
Комсомольская ул. (1 участок)

№п/п	Начало участка, км + м	Конец участка, км + м	Объект установки	Проектируемые		Установленные		К установке		Расположение
				Опор / светильников, шт	Протяжённость, м	Опор / светильников, шт	Протяжённость, м	Опор / светильников, шт	Протяжённость, м	
1	0,007	1,963		29/29	1956	29/29	1956	0/0	0	Правая бровка
Итого:				29/29	1956	29/29	1956			

Комсомольская ул. (2 участок)

Откосы слева		
Тротуары слева		
Дорожные ограждения и направляющие устройства слева	На обочине	
	На разделительной	
Дорожная разметка слева		
Элементы в плане		
Продольный профиль		2780
Видимость в обратном направлении		

пгт. Белая Березка
Комсомольская ул. (2 участок)
0,000-0,278



Видимость в прямом направлении		
Дорожная разметка справа		
Дорожные ограждения и направляющие устройства справа	На разделительной	
	На обочине	
Тротуары справа		
Откосы справа		

Ведомость размещения дорожных знаков (которые должны быть установлены и отображены в проекте в соответствии с требованиями ГОСТ 52290-2004)
Комсомольская ул. (2 участок)

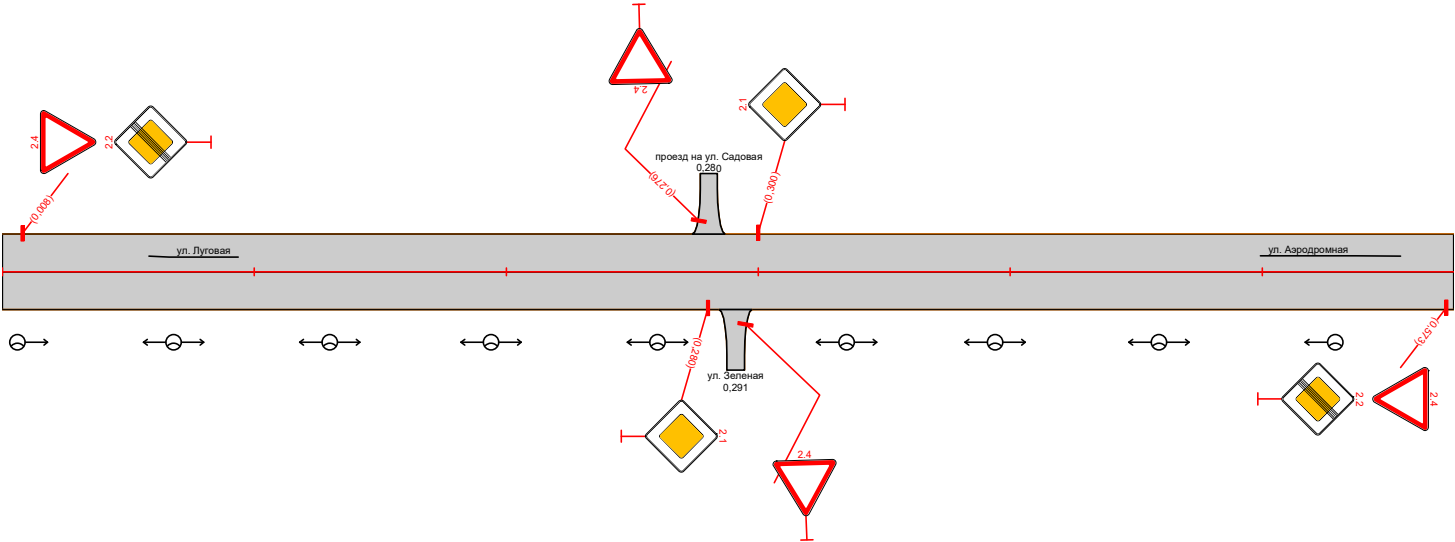
Номер знака по ГОСТ 52290-2004	Наименование знака	Типоразмер знака	Площадь знаков, м² (для знаков индивидуального проектирования)	Адрес (км+м)	Установлено / требуется установить	Количество	Месторасположение
Знаки приоритета							
2.2	Конец главной дороги	II	-	0,004	требуется	1	Слева
2.4	Уступите дорогу	II	-	0,004	требуется	1	Слева
2.1	Главная дорога	II	-	0,274	требуется	1	Справа
Итого установлено:		0					
Итого требуется:		3					
Итого к демонтажу:		0					
Итого:		3					
ВСЕГО УСТАНОВЛЕНО:		0					
ВСЕГО ТРЕБУЕТСЯ УСТАНОВИТЬ:		3					
ВСЕГО К ДЕМОНТАЖУ:		0					
ВСЕГО:		3					

Ведомость размещения искусственного освещения Комсомольская ул. (2 участка)										
№п/п	Начало участка, км + м	Конец участка, км + м	Объект установки	Проектируемые		Установленные		К установке		Расположение
				Опор / светильников, шт	Протяжённость, м	Опор / светильников, шт	Протяжённость, м	Опор / светильников, шт	Протяжённость, м	
1	0,007	0,232		5/5	225	5/5	225	0/0	0	Правая бровка
Итого:				5/5	225	5/5	225			

Красноармейская ул

Откосы слева		
Тротуары слева		
Дорожные ограждения и направляющие устройства слева	На обочине	
	На разделительной	
Дорожная разметка слева		
Элементы в плане		
Продольный профиль		5760
Видимость в обратном направлении		

пгт. Белая Березка
Красноармейская ул.
0,000-0,576



Видимость в прямом направлении		
Дорожная разметка справа		
Дорожные ограждения и направляющие устройства справа	На разделительной	
	На обочине	
Тротуары справа		
Откосы справа		

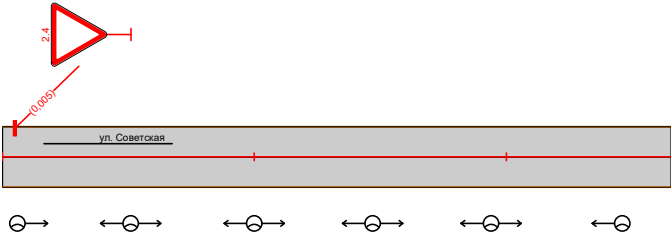
Ведомость размещения дорожных знаков (которые должны быть установлены и отображены в проекте в соответствии с требованиями ГОСТ 52290-2004) Красноармейская ул.							
Номер знака по ГОСТ 52290-2004	Наименование знака	Типоразмер знака	Площадь знаков, м² (для знаков индивидуального проектирования)	Адрес (км+м)	Установлено / требуется установить	Количество	Месторасположение
Знаки приоритета							
2.2	Конец главной дороги	II	-	0,008	требуется	1	Слева
2.4	Уступите дорогу	II	-	0,008	требуется	1	Слева
2.4	Уступите дорогу	II	-	0,276	требуется	1	Примыкание слева "проезд на ул. Садовая"
2.1	Главная дорога	II	-	0,280	требуется	1	Справа
2.1	Главная дорога	II	-	0,300	требуется	1	Слева
2.2	Конец главной дороги	II	-	0,573	требуется	1	Справа
2.4	Уступите дорогу	II	-	0,573	требуется	1	Справа
Итого установлено:		0					
Итого требуется:		7					
Итого к демонтажу:		0					
Итого:		7					
ВСЕГО УСТАНОВЛЕНО:		0					
ВСЕГО ТРЕБУЕТСЯ УСТАНОВИТЬ:		7					
ВСЕГО К ДЕМОНТАЖУ:		0					
ВСЕГО:		7					

Ведомость размещения искусственного освещения Красноармейская ул.										
№п/п	Начало участка, км + м	Конец участка, км + м	Объект установки	Проектируемые		Установленные		К установке		Расположение
				Опор / светильников, шт	Протяжённость, м	Опор / светильников, шт	Протяжённость, м	Опор / светильников, шт	Протяжённость, м	
1	0,006	0,529		9/9	523	9/9	523	0/0	0	Правая бровка
Итого:				9/9	523	9/9	523			

Кузнецкая ул

Откосы слева		
Тротуары слева		
Дорожные ограждения и направляющие устройства слева	На обочине	
	На разделительной	
Дорожная разметка слева		
Элементы в плане		
Продольный профиль		<div>2650</div>
Видимость в обратном направлении		

пгт. Белая Березка
Кузнецкая ул.
0,000-0,265



Видимость в прямом направлении		
Дорожная разметка справа		
Дорожные ограждения и направляющие устройства справа	На разделительной	
	На обочине	
Тротуары справа		
Откосы справа		

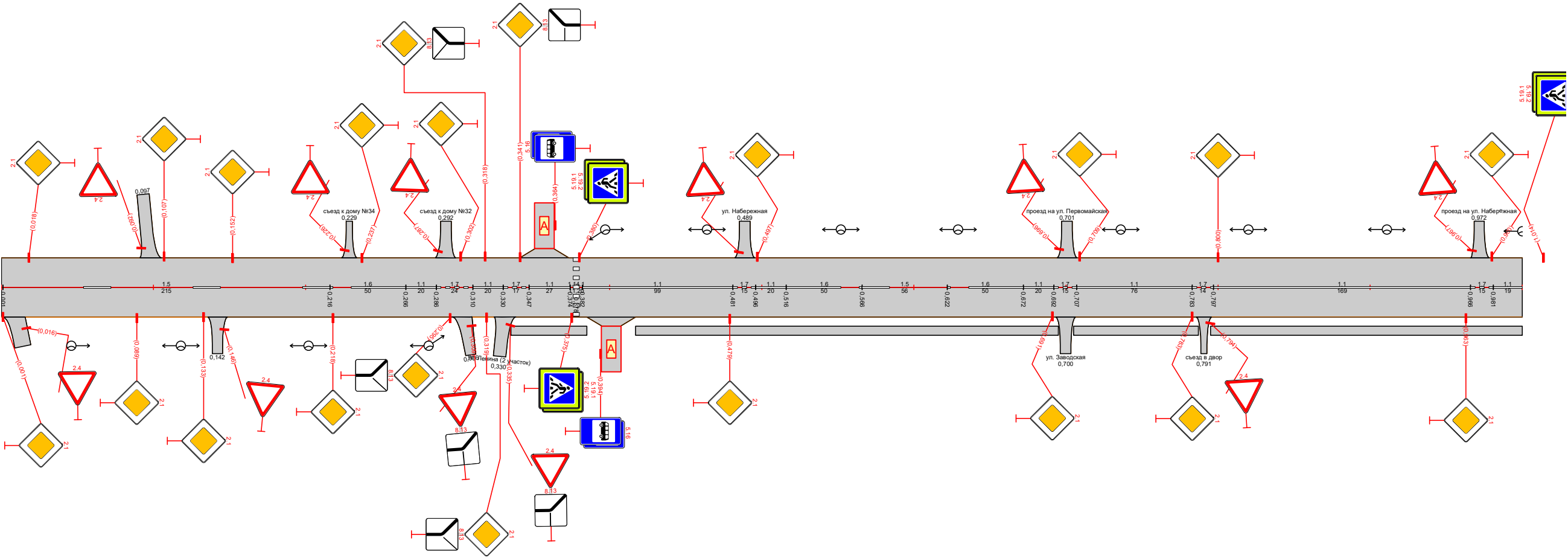
Ведомость размещения дорожных знаков (которые должны быть установлены и отображены в проекте в соответствии с требованиями ГОСТ 52290-2004)							
Кузнечкая ул.							
Номер знака по ГОСТ 52290-2004	Наименование знака	Типоразмер знака	Площадь знаков, м² (для знаков индивидуального проектирования)	Адрес (км+м)	Установлено / требуется установить	Количество	Месторасположение
Знаки приоритета							
2.4	Уступите дорогу	II	-	0,005	требуется	1	Слева
Итого установлено:		0					
Итого требуется:		1					
Итого к демонтажу:		0					
Итого:		1					
ВСЕГО УСТАНОВЛЕНО:		0					
ВСЕГО ТРЕБУЕТСЯ УСТАНОВИТЬ:		1					
ВСЕГО К ДЕМОНТАЖУ:		0					
ВСЕГО:		1					

Ведомость размещения искусственного освещения										
Кузнечкая ул.										
№п/п	Начало участка, км + м	Конец участка, км + м	Объект установки	Проектируемые		Установленные		К установке		Расположение
				Опор / светильников, шт	Протяжённость, м	Опор / светильников, шт	Протяжённость, м	Опор / светильников, шт	Протяжённость, м	
1	0,006	0,246		6/6	240	6/6	240	0/0	0	Правая бровка
Итого:				6/6	240	6/6	240			

Ленина ул. (1 участок)

Откосы слева		
Тротуары слева		
Дорожные ограждения и направляющие устройства слева	На обочине	
	На разделительной	
Дорожная разметка слева		
Элементы в плане		
Продольный профиль		100000
Видимость в обратном направлении		0

пгт. Белая Березка
Ленина ул. (1 участок)
0,000-1,000



Видимость в прямом направлении		
Дорожная разметка справа		15 0,001 - 0,216
Дорожные ограждения и направляющие устройства справа	На разделительной	16 0,216 - 0,266
	На обочине	11 0,266 - 0,286
Тротуары справа		17 0,286 - 0,310
Откосы справа		11 0,310 - 0,330
		17 0,330 - 0,347
		11 0,347 - 0,362
		16 0,362 - 0,481
		15 0,481 - 0,516
		16 0,516 - 0,566
		15 0,566 - 0,622
		16 0,622 - 0,672
		11 0,672 - 0,707
		17 0,707 - 0,783
		11 0,783 - 0,966
		17 0,966 - 1,000
		11 1,000 - 1,016
		17 1,016 - 1,031
		11 1,031 - 1,047
		16 1,047 - 1,062
		15 1,062 - 1,077
		16 1,077 - 1,092
		11 1,092 - 1,107
		17 1,107 - 1,122
		11 1,122 - 1,137
		16 1,137 - 1,152
		15 1,152 - 1,167
		16 1,167 - 1,182
		11 1,182 - 1,197
		17 1,197 - 1,212
		11 1,212 - 1,227
		16 1,227 - 1,242
		15 1,242 - 1,257
		16 1,257 - 1,272
		11 1,272 - 1,287
		17 1,287 - 1,302
		11 1,302 - 1,317
		16 1,317 - 1,332
		15 1,332 - 1,347
		16 1,347 - 1,362
		11 1,362 - 1,377
		17 1,377 - 1,392
		11 1,392 - 1,407
		16 1,407 - 1,422
		15 1,422 - 1,437
		16 1,437 - 1,452
		11 1,452 - 1,467
		17 1,467 - 1,482
		11 1,482 - 1,497
		16 1,497 - 1,512
		15 1,512 - 1,527
		16 1,527 - 1,542
		11 1,542 - 1,557
		17 1,557 - 1,572
		11 1,572 - 1,587
		16 1,587 - 1,602
		15 1,602 - 1,617
		16 1,617 - 1,632
		11 1,632 - 1,647
		17 1,647 - 1,662
		11 1,662 - 1,677
		16 1,677 - 1,692
		15 1,692 - 1,707
		16 1,707 - 1,722
		11 1,722 - 1,737
		17 1,737 - 1,752
		11 1,752 - 1,767
		16 1,767 - 1,782
		15 1,782 - 1,797
		16 1,797 - 1,812
		11 1,812 - 1,827
		17 1,827 - 1,842
		11 1,842 - 1,857
		16 1,857 - 1,872
		15 1,872 - 1,887
		16 1,887 - 1,902
		11 1,902 - 1,917
		17 1,917 - 1,932
		11 1,932 - 1,947
		16 1,947 - 1,962
		15 1,962 - 1,977
		16 1,977 - 1,992
		11 1,992 - 2,007
		17 2,007 - 2,022
		11 2,022 - 2,037
		16 2,037 - 2,052
		15 2,052 - 2,067
		16 2,067 - 2,082
		11 2,082 - 2,097
		17 2,097 - 2,112
		11 2,112 - 2,127
		16 2,127 - 2,142
		15 2,142 - 2,157
		16 2,157 - 2,172
		11 2,172 - 2,187
		17 2,187 - 2,202
		11 2,202 - 2,217
		16 2,217 - 2,232
		15 2,232 - 2,247
		16 2,247 - 2,262
		11 2,262 - 2,277
		17 2,277 - 2,292
		11 2,292 - 2,307
		16 2,307 - 2,322
		15 2,322 - 2,337
		16 2,337 - 2,352
		11 2,352 - 2,367
		17 2,367 - 2,382
		11 2,382 - 2,397
		16 2,397 - 2,412
		15 2,412 - 2,427
		16 2,427 - 2,442
		11 2,442 - 2,457
		17 2,457 - 2,472
		11 2,472 - 2,487
		16 2,487 - 2,502
		15 2,502 - 2,517
		16 2,517 - 2,532
		11 2,532 - 2,547
		17 2,547 - 2,562
		11 2,562 - 2,577
		16 2,577 - 2,592
		15 2,592 - 2,607
		16 2,607 - 2,622
		11 2,622 - 2,637
		17 2,637 - 2,652
		11 2,652 - 2,667
		16 2,667 - 2,682
		15 2,682 - 2,697
		16 2,697 - 2,712
		11 2,712 - 2,727
		17 2,727 - 2,742
		11 2,742 - 2,757
		16 2,757 - 2,772
		15 2,772 - 2,787
		16 2,787 - 2,802
		11 2,802 - 2,817
		17 2,817 - 2,832
		11 2,832 - 2,847
		16 2,847 - 2,862
		15 2,862 - 2,877
		16 2,877 - 2,892
		11 2,892 - 2,907
		17 2,907 - 2,922
		11 2,922 - 2,937
		16 2,937 - 2,952
		15 2,952 - 2,967
		16 2,967 - 2,982
		11 2,982 - 2,997
		17 2,997 - 3,012
		11 3,012 - 3,027
		16 3,027 - 3,042
		15 3,042 - 3,057
		16 3,057 - 3,072
		11 3,072 - 3,087
		17 3,087 - 3,102
		11 3,102 - 3,117
		16 3,117 - 3,132
		15 3,132 - 3,147
		16 3,147 - 3,162
		11 3,162 - 3,177
		17 3,177 - 3,192
		11 3,192 - 3,207
		16 3,207 - 3,222
		15 3,222 - 3,237
		16 3,237 - 3,252
		11 3,252 - 3,267
		17 3,267 - 3,282
		11 3,282 - 3,297
		16 3,297 - 3,312
		15 3,312 - 3,327
		16 3,327 - 3,342
		11 3,342 - 3,357
		17 3,357 - 3,372
		11 3,372 - 3,387
		16 3,387 - 3,402
		15 3,402 - 3,417
		16 3,417 - 3,432
		11 3,432 - 3,447
		17 3,447 - 3,462
		11 3,462 - 3,477
		16 3,477 - 3,492
		15 3,492 - 3,507
		16 3,507 - 3,522
		11 3,522 - 3,537
		17 3,537 - 3,552
		11 3,552 - 3,567
		16 3,567 - 3,582
		15 3,582 - 3,597
		16 3,597 - 3,612
		11 3,612 - 3,627
		17 3,627 - 3,642
		11 3,642 - 3,657
		16 3,657 - 3,672
		15 3,672 - 3,687
		16 3,687 - 3,702
		11 3,702 - 3,717
		17 3,717 - 3,732
		11 3,732 - 3,747
		16 3,747 - 3,762
		15 3,762 - 3,777
		16 3,777 - 3,792
		11 3,792 - 3,807
		17 3,807 - 3,822
		11 3,822 - 3,837
		16 3,837 - 3,852
		15 3,852 - 3,867
		16 3,867 - 3,882
		11 3,882 - 3,897
		17 3,897 - 3,912
		11 3,912 - 3,927
		16 3,927 - 3,942
		15 3,942 - 3,957
		16 3,957 - 3,972
		11 3,972 - 3,987
		17 3,987 - 4,002
		11 4,002 - 4,017
		16 4,017 - 4,032
		15 4,032 - 4,047
		16 4,047 - 4,062
		11 4,062 - 4,077
		17 4,077 - 4,092
		11 4,092 - 4,107
		16 4,107 - 4,122
		15 4,122 - 4,137
		16 4,137 - 4,152
		11 4,152 - 4,167
		17 4,167 - 4,182
		11 4,182 - 4,197
		16 4,197 - 4,212
		15 4,212 - 4,227
		16 4,227 - 4,242
		11 4,242 - 4,257
		17 4,257 - 4,272
		11 4,272 - 4,287
		16 4,287 - 4,302
		15 4,302 - 4,317
		16 4,317 - 4,332
		11 4,332 - 4,347
		17 4,347 - 4,362
		11 4,362 - 4,377
		16 4,377 - 4,392
		15 4,392 - 4,407
		16 4,407 - 4,422
		11 4,422 - 4,437
		17 4,437 - 4,452
		11 4,452 - 4,467
		16 4,467 - 4,482
		15 4,482 - 4,497
		16

Ведомость размещения дорожных знаков (которые должны быть установлены и отображены в проекте в соответствии с требованиями ГОСТ 52290-2004)
Ленина ул. (1 участок)

Номер знака по ГОСТ 52290-2004	Наименование знака	Типоразмер знака	Площадь знаков, м² (для знаков индивидуального проектирования)	Адрес (км+м)	Установлено / требуется установить	Количество	Месторасположение
Предупреждающие знаки							
1.11.1	Опасный поворот	II	-	1,161	требуется	1	Справа
Итого установлено:		0					
Итого требуется:		1					
Итого к демонтажу:		0					
Итого:		1					
Знаки приоритета							
2.1	Главная дорога	II	-	0,001	требуется	1	Справа
2.4	Уступите дорогу	II	-	0,016	требуется	1	Примыкание справа "ул. Аэродромная"
2.1	Главная дорога	II	-	0,018	требуется	1	Слева
2.1	Главная дорога	II	-	0,089	требуется	1	Справа
2.4	Уступите дорогу	II	-	0,092	требуется	1	Примыкание слева на 0,097
2.1	Главная дорога	II	-	0,107	требуется	1	Слева
2.1	Главная дорога	II	-	0,133	требуется	1	Справа
2.4	Уступите дорогу	II	-	0,146	требуется	1	Примыкание справа на 0,142
2.1	Главная дорога	II	-	0,152	требуется	1	Слева
2.1	Главная дорога	II	-	0,218	требуется	1	Справа
2.4	Уступите дорогу	II	-	0,226	требуется	1	Примыкание слева "съезд к дому №34"
2.1	Главная дорога	II	-	0,237	требуется	1	Слева
2.4	Уступите дорогу	II	-	0,287	требуется	1	Примыкание слева "съезд к дому №32"
2.1	Главная дорога	II	-	0,295	требуется	1	Справа
2.1	Главная дорога	II	-	0,302	требуется	1	Слева
2.4	Уступите дорогу	II	-	0,309	требуется	1	Примыкание справа на 0,306
2.1	Главная дорога	II	-	0,318	требуется	1	Слева
2.1	Главная дорога	II	-	0,319	требуется	1	Справа
2.4	Уступите дорогу	II	-	0,335	требуется	1	Примыкание справа "ул. Ленина (2 участок)"
2.1	Главная дорога	II	-	0,341	требуется	1	Слева
2.1	Главная дорога	II	-	0,479	требуется	1	Справа
2.1	Главная дорога	II	-	0,497	требуется	1	Слева
2.1	Главная дорога	II	-	0,691	требуется	1	Справа
2.4	Уступите дорогу	II	-	0,696	требуется	1	Примыкание слева "проезд на ул. Первомайская"
2.1	Главная дорога	II	-	0,709	требуется	1	Слева
2.1	Главная дорога	II	-	0,783	требуется	1	Справа
2.4	Уступите дорогу	II	-	0,794	требуется	1	Примыкание справа "съезд в двор"
2.1	Главная дорога	II	-	0,800	требуется	1	Слева
2.1	Главная дорога	II	-	0,963	требуется	1	Справа
2.4	Уступите дорогу	II	-	0,967	требуется	1	Примыкание слева "проезд на ул. Набережная"
2.1	Главная дорога	II	-	0,980	требуется	1	Слева
2.1	Главная дорога	II	-	1,009	требуется	1	Справа
2.4	Уступите дорогу	II	-	1,019	требуется	1	Примыкание слева "Проулок от центра до памятника 307 дивизи"
2.1	Главная дорога	II	-	1,033	требуется	1	Слева
2.1	Главная дорога	II	-	1,087	требуется	1	Справа
2.4	Уступите дорогу	II	-	1,092	требуется	1	Примыкание слева "Съезд в двор дома №4"
2.4	Уступите дорогу	II	-	1,097	требуется	1	Примыкание справа "Съезд в двор дома №3"
2.1	Главная дорога	II	-	1,101	требуется	1	Слева
2.1	Главная дорога	II	-	1,144	требуется	1	Справа
2.4	Уступите дорогу	II	-	1,150	требуется	1	Примыкание слева "Съезд в двор дома №2"
2.1	Главная дорога	II	-	1,161	требуется	1	Слева
2.1	Главная дорога	II	-	1,258	требуется	1	Справа
Итого установлено:		0					
Итого требуется:		42					
Итого к демонтажу:		0					
Итого:		42					
Запрещающие знаки							
3.18.1	Поворот направо запрещён	II	-	1,009	требуется	1	Справа
3.1	Въезд запрещён	II	-	1,028	требуется	1	Примыкание справа на 1,024
3.20	Обгон запрещён	II	-	1,161	требуется	1	Слева
3.20	Обгон запрещён	II	-	1,161	требуется	1	Справа
3.24	Ограничение максимальной скорости	II	-	1,161	требуется	1	Справа
3.20	Обгон запрещён	II	-	1,258	требуется	1	Справа
3.20	Обгон запрещён	II	-	1,258	требуется	1	Слева
Итого установлено:		0					
Итого требуется:		7					
Итого к демонтажу:		0					
Итого:		7					
Знаки особых предписаний							
5.16	Место остановки автобуса и (или) троллейбуса	I	-	0,364	требуется	1	Слева
5.16	Место остановки автобуса и (или) троллейбуса	I	-	0,364	требуется	1	Слева
5.19.1	Пешеходный переход	II	-	0,375	требуется	1	Справа
5.19.2	Пешеходный переход	II	-	0,375	требуется	1	Справа
5.19.1	Пешеходный переход	II	-	0,380	требуется	1	Слева
5.19.2	Пешеходный переход	II	-	0,380	требуется	1	Слева
5.16	Место остановки автобуса и (или) троллейбуса	I	-	0,394	требуется	1	Справа
5.16	Место остановки автобуса и (или) троллейбуса	I	-	0,394	требуется	1	Справа
5.19.1	Пешеходный переход	II	-	1,009	требуется	1	Справа
5.19.2	Пешеходный переход	II	-	1,009	требуется	1	Справа
5.19.1	Пешеходный переход	II	-	1,014	требуется	1	Слева
5.19.2	Пешеходный переход	II	-	1,014	требуется	1	Слева
Итого установлено:		0					

Итого требуется:		12					
Итого к демонтажу:		0					
Итого:		12					
Знаки дополнительной информации (таблички)							
8.13	Направление главной дороги	II	-	0,295	требуется	1	Справа
8.13	Направление главной дороги	II	-	0,309	требуется	1	Примыкание справа на 0,306
8.13	Направление главной дороги	II	-	0,318	требуется	1	Слева
8.13	Направление главной дороги	II	-	0,319	требуется	1	Справа
8.13	Направление главной дороги	II	-	0,335	требуется	1	Примыкание справа "ул. Ленина (2 участок)"
8.13	Направление главной дороги	II	-	0,341	требуется	1	Слева
8.13	Направление главной дороги	II	-	1,258	требуется	1	Справа
Итого установлено:		0					
Итого требуется:		7					
Итого к демонтажу:		0					
Итого:		7					
ВСЕГО УСТАНОВЛЕНО:		0					
ВСЕГО ТРЕБУЕТСЯ УСТАНОВИТЬ:		69					
ВСЕГО К ДЕМОНТАЖУ:		0					
ВСЕГО:		69					

Ведомость размещения искусственного освещения
Ленина ул. (1 участок)

№п/п	Начало участка, км + м	Конец участка, км + м	Объект установки	Проектируемые		Установленные		К установке		Расположение
				Опор / светильников, шт	Протяжённость, м	Опор / светильников, шт	Протяжённость, м	Опор / светильников, шт	Протяжённость, м	
1	0,046	1,213		14/14	1167	14/14	1167	0/0	0	Левая бровка
Итого:				14/14	1167	14/14	1167			

Ведомость наличия остановок общественного транспорта
Ленина ул. (1 участок)

№п/п	Адрес, км + м	Расположение	Наличие посадочных площадок, заездных карманов, павильонов		Наличие переходно-скоростных полос	Длина по нормативу, м		Длина по нормативу, м	
			обустроено	отсутствует		разгон	торможение	разгон	торможение
1	0,357	Слева	заездной карман	посадочная площадка, павильон	нет	130	75	—	—
2	0,401	Справа		заездной карман, посадочная площадка, павильон	нет	130	75	—	—

Ведомость наличия пешеходных переходов
Ленина ул. (1 участок)

№п/п	Адрес, км + м	Вид перехода	Расположение перехода	Наличие пешеходных дорожек от места остановки общественного тр-та до пешеходных переходов
1	0,378	наземный	в одном уровне	
2	1,012	наземный	в одном уровне	
			количество	
Итого:	наземных в одном уровне		2	
	надземных в разных уровнях			
	подземных в разных уровнях			

Сводная ведомость объёмов горизонтальной дорожной разметки
Ленина ул. (1 участок)

№ км	1.1	1.5	1.6	1.7	1.14.1	Итого
Кэф. привед. к 1.1*	1,00	0,25	0,75	0,50	0,40	-
Ширина, м	0,10	0,10	0,10	0,10	4,00	-
Единицы	м	м	м	м	м²	м²
0,000 - 1,000	469.96	271.00	150,00	99.99	11,20	81.22
1,000 - 1,261	207.99			40.99	11,20	34.05
Длина, км	0,678	0,271	0,150	0,141	-	-
Привед. длина, км	0,678	0,068	0,113	0,070	-	0,929
Площадь, м²	67.79	6.77	11,25	7,05	22,40	115.27

*Такой же ширины

Ведомость размещения пешеходных дорожек (тротуаров)
Ленина ул. (1 участок)

№п/п	Начало участка, км + м	Конец участка, км + м	Расположение	Объект установки	Протяжённость, м		
					Проектируемые в соответствии с нормативными документами, м	Фактически установленные, м	Потребность в установке, м
1	0,335	0,385	Справа		50	50	
2	0,417	0,695	Справа		278	278	
3	0,705	0,787	Справа		82	82	
4	0,795	1,015	Справа		220	220	
5	1,035	1,090	Справа		55		55
6	1,099	1,260	Справа		161		161
Итого:					846	630	216

Ленина ул. (2 участок)

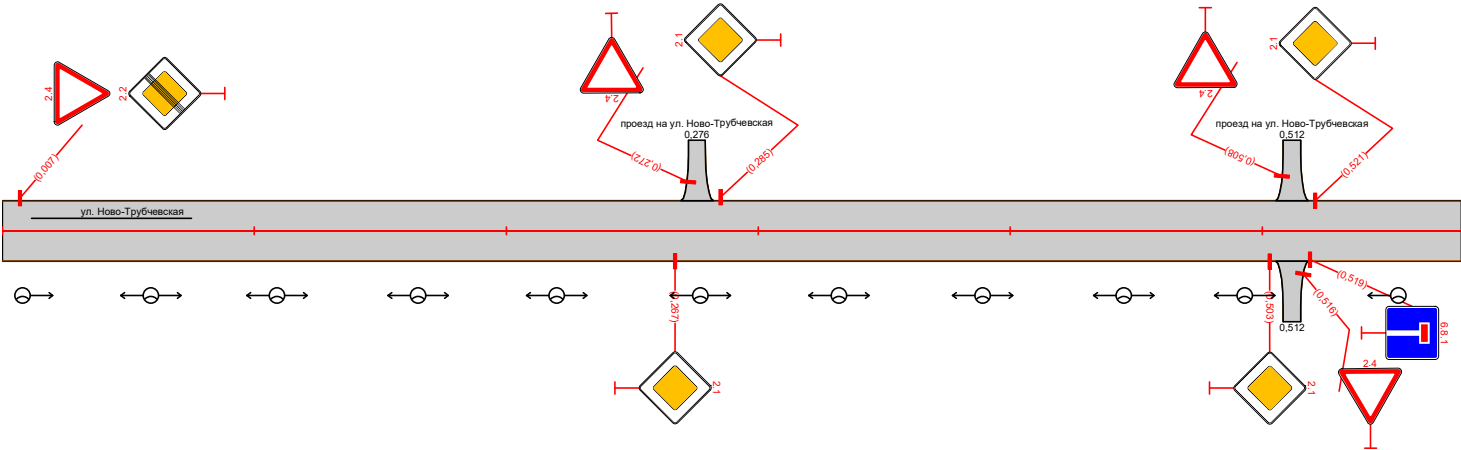
Ведомость размещения дорожных знаков (которые должны быть установлены и отображены в проекте в соответствии с требованиями ГОСТ 52290-2004)
Ленина ул. (2 участок)

Номер знака по ГОСТ 52290-2004	Наименование знака	Типоразмер знака	Площадь знаков, м² (для знаков индивидуального проектирования)	Адрес (км+м)	Установлено / требуется установить	Количество	Месторасположение
Знаки приоритета							
2.2	Конец главной дороги	II	-	0,011	требуется	1	Слева
2.4	Уступите дорогу	II	-	0,011	требуется	1	Слева
2.1	Главная дорога	II	-	0,024	требуется	1	Справа
2.4	Уступите дорогу	II	-	0,037	требуется	1	Примыкание справа на 0,033
2.1	Главная дорога	II	-	0,044	требуется	1	Слева
2.1	Главная дорога	II	-	0,106	требуется	1	Справа
2.1	Главная дорога	II	-	0,108	требуется	1	Примыкание слева "ул. Горького"
2.4	Уступите дорогу	II	-	0,112	требуется	1	Примыкание справа на 0,110
Итого установлено:		0					
Итого требуется:		8					
Итого к демонтажу:		0					
Итого:		8					
Запрещающие знаки							
3.1	Въезд запрещён	II	-	0,028	требуется	1	Примыкание справа на 0,033
Итого установлено:		0					
Итого требуется:		1					
Итого к демонтажу:		0					
Итого:		1					
Знаки дополнительной информации (таблички)							
8.13	Направление главной дороги	II	-	0,106	требуется	1	Справа
8.13	Направление главной дороги	II	-	0,108	требуется	1	Примыкание слева "ул. Горького"
8.13	Направление главной дороги	II	-	0,112	требуется	1	Примыкание справа на 0,110
Итого установлено:		0					
Итого требуется:		3					
Итого к демонтажу:		0					
Итого:		3					
ВСЕГО УСТАНОВЛЕНО:		0					
ВСЕГО ТРЕБУЕТСЯ УСТАНОВИТЬ:		12					
ВСЕГО К ДЕМОНТАЖУ:		0					
ВСЕГО:		12					

Лесная ул

Откосы слева		
Тротуары слева		
Дорожные ограждения и направляющие устройства слева	На обочине	
	На разделительной	
Дорожная разметка слева		
Элементы в плане		
Продольный профиль		5790
Видимость в обратном направлении		

пгт. Белая Березка
Лесная ул.
0,000-0,579



Видимость в прямом направлении		
Дорожная разметка справа		
Дорожные ограждения и направляющие устройства справа	На разделительной	
	На обочине	
Тротуары справа		
Откосы справа		

Ведомость размещения дорожных знаков (которые должны быть установлены и отображены в проекте в соответствии с требованиями ГОСТ 52290-2004)
Лесная ул.

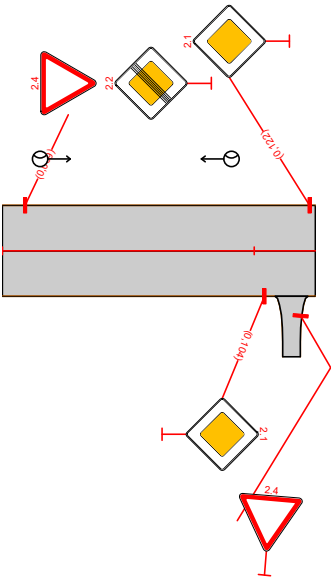
Номер знака по ГОСТ 52290-2004	Наименование знака	Типоразмер знака	Площадь знаков, м² (для знаков индивидуального проектирования)	Адрес (км+м)	Установлено / требуется установить	Количество	Месторасположение
Знаки приоритета							
2.2	Конец главной дороги	II	-	0,007	требуется	1	Слева
2.4	Уступите дорогу	II	-	0,007	требуется	1	Слева
2.1	Главная дорога	II	-	0,267	требуется	1	Справа
2.4	Уступите дорогу	II	-	0,272	требуется	1	Примыкание слева "проезд на ул. Ново-Трубчевская"
2.1	Главная дорога	II	-	0,285	требуется	1	
2.1	Главная дорога	II	-	0,503	требуется	1	Справа
2.4	Уступите дорогу	II	-	0,508	требуется	1	Примыкание слева "проезд на ул. Ново-Трубчевская"
2.4	Уступите дорогу	II	-	0,516	требуется	1	Примыкание справа на 0,512
2.1	Главная дорога	II	-	0,521	требуется	1	Слева
Итого установлено:		0					
Итого требуется:		9					
Итого к демонтажу:		0					
Итого:		9					
Информационные знаки							
6.8.1	Тупик	II	-	0,519	требуется	1	Справа
Итого установлено:		0					
Итого требуется:		1					
Итого к демонтажу:		0					
Итого:		1					
ВСЕГО УСТАНОВЛЕНО:		0					
ВСЕГО ТРЕБУЕТСЯ УСТАНОВИТЬ:		10					
ВСЕГО К ДЕМОНТАЖУ:		0					
ВСЕГО:		10					

Ведомость размещения искусственного освещения Лесная ул.										
№п/п	Начало участка, км + м	Конец участка, км + м	Объект установки	Проектируемые		Установленные		К установке		Расположение
				Опор / светильников, шт	Протяжённость, м	Опор / светильников, шт	Протяжённость, м	Опор / светильников, шт	Протяжённость, м	
1	0,008	0,554		11/11	546	11/11	546	0/0	0	Правая бровка
Итого:				11/11	546	11/11	546			

Лесной пер

Откосы слева		
Тротуары слева		
Дорожные ограждения и направляющие устройства слева	На обочине	
	На разделительной	
Дорожная разметка слева		
Элементы в плане		
Продольный профиль		
Видимость в обратном направлении		

пгт. Белая Березка
Лесной пер.
0,000-0,124



Видимость в прямом направлении		
Дорожная разметка справа		
Дорожные ограждения и направляющие устройства справа	На разделительной	
	На обочине	
Тротуары справа		
Откосы справа		

Ведомость размещения дорожных знаков (которые должны быть установлены и отображены в проекте в соответствии с требованиями ГОСТ 52290-2004)
Лесной пер.

Номер знака по ГОСТ 52290-2004	Наименование знака	Типоразмер знака	Площадь знаков, м² (для знаков индивидуального проектирования)	Адрес (км+м)	Установлено / требуется установить	Количество	Месторасположение
Знаки приоритета							
2.2	Конец главной дороги	II	-	0,009	требуется	1	Слева
2.4	Уступите дорогу	II	-	0,009	требуется	1	Слева
2.1	Главная дорога	II	-	0,104	требуется	1	Справа
2.1	Главная дорога	II	-	0,122	требуется	1	Слева
Итого установлено:		0					
Итого требуется:		4					
Итого к демонтажу:		0					
Итого:		4					
ВСЕГО УСТАНОВЛЕНО:		0					
ВСЕГО ТРЕБУЕТСЯ УСТАНОВИТЬ:		4					
ВСЕГО К ДЕМОНТАЖУ:		0					
ВСЕГО:		4					

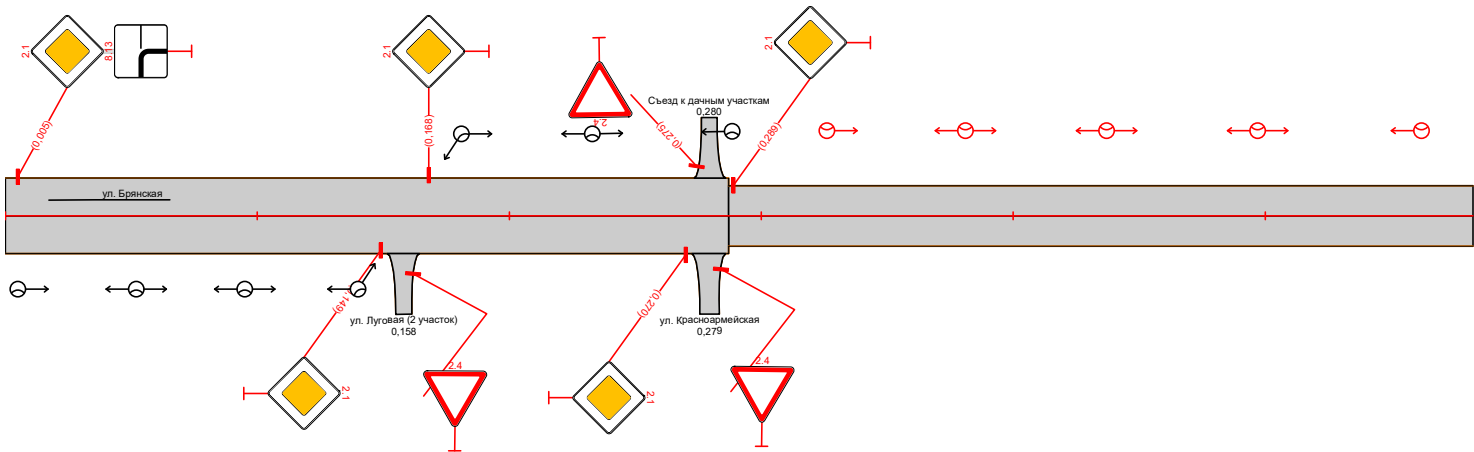
Ведомость размещения искусственного освещения
Лесной пер.

№п/п	Начало участка, км + м	Конец участка, км + м	Объект установки	Проектируемые		Установленные		К установке		Расположение
				Опор / светильников, шт	Протяжённость, м	Опор / светильников, шт	Протяжённость, м	Опор / светильников, шт	Протяжённость, м	
1	0,015	0,091		2/2	76	2/2	76	0/0	0	Левая кромка
Итого:				2/2	76	2/2	76			

Луговая ул. (1 участок)

Откосы слева		
Тротуары слева		
Дорожные ограждения и направляющие устройства слева	На обочине	
	На разделительной	
Дорожная разметка слева		
Элементы в плане		
Продольный профиль		5830
Видимость в обратном направлении		

пгт. Белая Березка
Луговая ул. (1 участок)
0,000-0,583



Видимость в прямом направлении		
Дорожная разметка справа		
Дорожные ограждения и направляющие устройства справа	На разделительной	
	На обочине	
Тротуары справа		
Откосы справа		

Ведомость размещения дорожных знаков (которые должны быть установлены и отображены в проекте в соответствии с требованиями ГОСТ 52290-2004)
Луговая ул. (1 участок)

Номер знака по ГОСТ 52290-2004	Наименование знака	Типоразмер знака	Площадь знаков, м² (для знаков индивидуального проектирования)	Адрес (км+м)	Установлено / требуется установить	Количество	Месторасположение
Знаки приоритета							
2.1	Главная дорога	II	-	0,005	требуется	1	Слева
2.1	Главная дорога	II	-	0,149	требуется	1	Справа
2.1	Главная дорога	II	-	0,168	требуется	1	Слева
2.1	Главная дорога	II	-	0,270	требуется	1	Справа
2.4	Уступите дорогу	II	-	0,275	требуется	1	Примыкание слева "Съезд к дачным участкам"
2.1	Главная дорога	II	-	0,289	требуется	1	
Итого установлено:		0					
Итого требуется:		6					
Итого к демонтажу:		0					
Итого:		6					
Знаки дополнительной информации (таблички)							
8.13	Направление главной дороги	II	-	0,005	требуется	1	Слева
Итого установлено:		0					
Итого требуется:		1					
Итого к демонтажу:		0					
Итого:		1					
ВСЕГО УСТАНОВЛЕНО:		0					
ВСЕГО ТРЕБУЕТСЯ УСТАНОВИТЬ:		7					
ВСЕГО К ДЕМОНТАЖУ:		0					
ВСЕГО:		7					

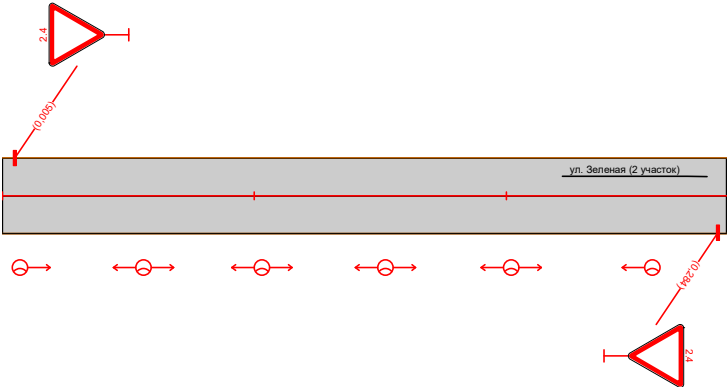
Ведомость размещения искусственного освещения
Луговая ул. (1 участок)

№п/п	Начало участка, км + м	Конец участка, км + м	Объект установки	Проектируемые		Установленные		К установке		Расположение
				Опор / светильников, шт	Протяжённость, м	Опор / светильников, шт	Протяжённость, м	Опор / светильников, шт	Протяжённость, м	
1	0,005	0,283		7/7	278	7/7	278	0/0	0	Правая бровка
2	0,326	0,562		5/5	236	0/0	0	5/5	236	Левая кромка
Итого:				12/12	514	7/7	278	5/5	236	

Луговая ул. (2 участок)

Откосы слева		
Тротуары слева		
Дорожные ограждения и направляющие устройства слева	На обочине	
	На разделительной	
Дорожная разметка слева		
Элементы в плане		
Продольный профиль		<div><div>287</div><div>0</div></div>
Видимость в обратном направлении		

пгт. Белая Березка
Луговая ул. (2 участок)
0,000-0,287



Видимость в прямом направлении		
Дорожная разметка справа		
Дорожные ограждения и направляющие устройства справа	На разделительной	
	На обочине	
Тротуары справа		
Откосы справа		

Ведомость размещения дорожных знаков (которые должны быть установлены и отображены в проекте в соответствии с требованиями ГОСТ 52290-2004)
Луговая ул. (2 участок)

Номер знака по ГОСТ 52290-2004	Наименование знака	Типоразмер знака	Площадь знаков, м² (для знаков индивидуального проектирования)	Адрес (км+м)	Установлено / требуется установить	Количество	Месторасположение
Знаки приоритета							
2.4	Уступите дорогу	II	-	0,005	требуется	1	Слева
2.4	Уступите дорогу	II	-	0,284	требуется	1	Справа
Итого установлено:		0					
Итого требуется:		2					
Итого к демонтажу:		0					
Итого:		2					
ВСЕГО УСТАНОВЛЕНО:		0					
ВСЕГО ТРЕБУЕТСЯ УСТАНОВИТЬ:		2					
ВСЕГО К ДЕМОНТАЖУ:		0					
ВСЕГО:		2					

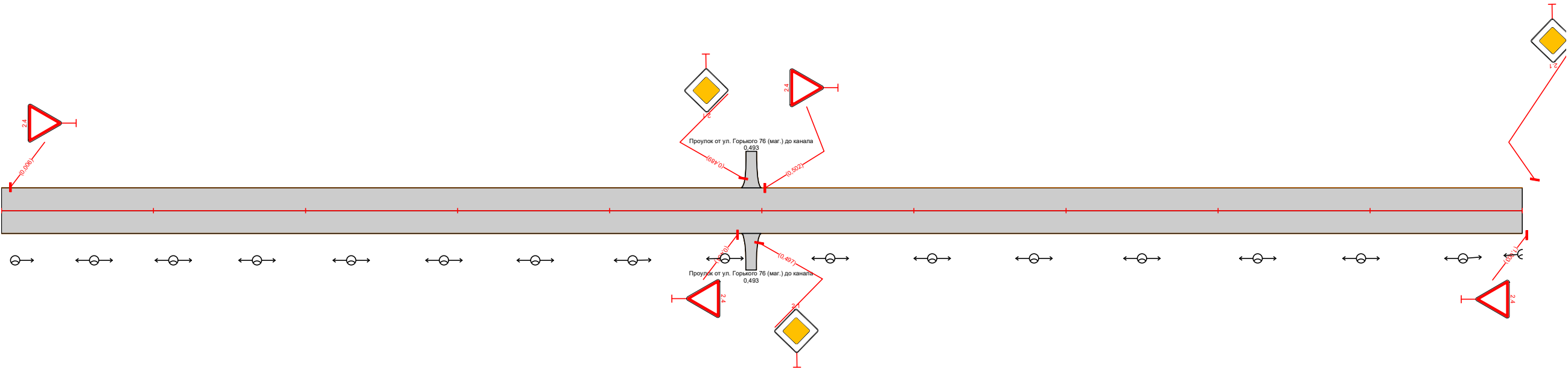
Ведомость размещения искусственного освещения
Луговая ул. (2 участок)

№п/п	Начало участка, км + м	Конец участка, км + м	Объект установки	Проектируемые		Установленные		К установке		Расположение
				Опор / светильников, шт	Протяжённость, м	Опор / светильников, шт	Протяжённость, м	Опор / светильников, шт	Протяжённость, м	
1	0,007	0,258		6/6	251	0/0	0	6/6	251	Правая бровка
Итого:				6/6	251			6/6	251	

Московская ул

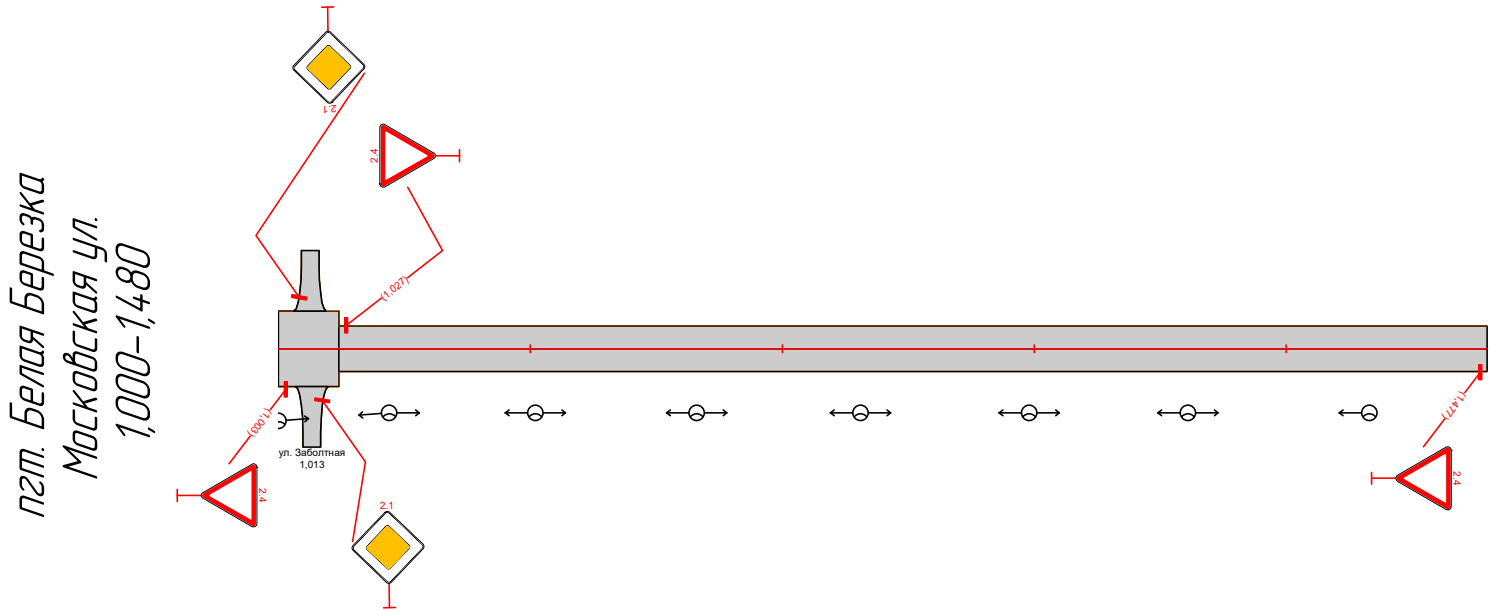
Откосы следа		
Тротуары следа		
Дорожные ограждения и направляющие устройства следа	На обочине	
	На разделительной	
Дорожная разметка следа		
Элементы в плане		
Продольный профиль		10000000
Видимость в обратном направлении		

пгт. Белая Березка
Московская ул.
0,000-1,000



Видимость в прямом направлении		
Дорожная разметка справа		
Дорожные ограждения и направляющие устройства справа	На разделительной	
	На обочине	
Тротуары справа		
Откосы справа		

Откосы слева		
Тротуары слева		
Дорожные ограждения и направляющие устройства слева	На обочине	
	На разделительной	
Дорожная разметка слева		
Элементы в плане		
Продольный профиль		4800
Видимость в обратном направлении		



Видимость в прямом направлении		
Дорожная разметка справа		
Дорожные ограждения и направляющие устройства справа	На разделительной	
	На обочине	
Тротуары справа		
Откосы справа		

Ведомость размещения дорожных знаков (которые должны быть установлены и отображены в проекте в соответствии с требованиями ГОСТ 52290-2004)
Московская ул.

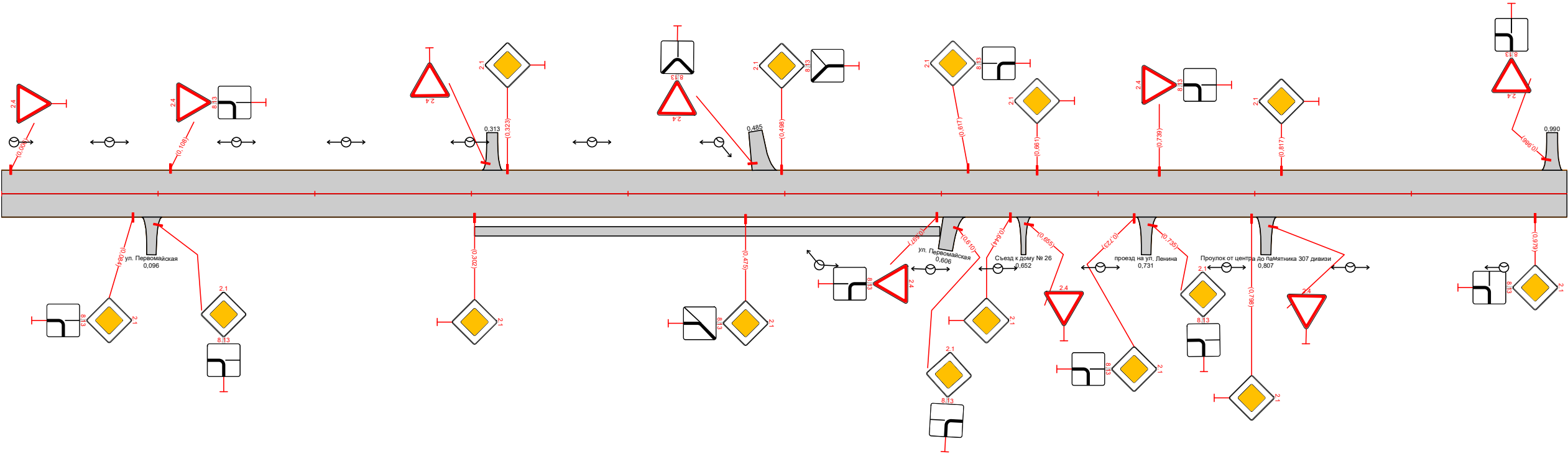
Номер знака по ГОСТ 52290-2004	Наименование знака	Типоразмер знака	Площадь знаков, м² (для знаков индивидуального проектирования)	Адрес (км+м)	Установлено / требуется установить	Количество	Месторасположение
Знаки приоритета							
2.4	Уступите дорогу	II	-	0,006	требуется	1	Слева
2.4	Уступите дорогу	II	-	0,484	требуется	1	Справа
2.1	Главная дорога	II	-	0,489	требуется	1	Примыкание слева "Проулок от ул. Горького 76 (маг.) до канала"
2.1	Главная дорога	II	-	0,497	требуется	1	Примыкание справа "Проулок от ул. Горького 76 (маг.) до канала"
2.4	Уступите дорогу	II	-	0,502	требуется	1	Слева
2.4	Уступите дорогу	II	-	1,003	требуется	1	Справа
2.4	Уступите дорогу	II	-	1,027	требуется	1	Слева
2.4	Уступите дорогу	II	-	1,477	требуется	1	Справа
Итого установлено:		0					
Итого требуется:		8					
Итого к демонтажу:		0					
Итого:		8					
ВСЕГО УСТАНОВЛЕНО:		0					
ВСЕГО ТРЕБУЕТСЯ УСТАНОВИТЬ:		8					
ВСЕГО К ДЕМОНТАЖУ:		0					
ВСЕГО:		8					

Ведомость размещения искусственного освещения Московская ул.										
№п/п	Начало участка, км + м	Конец участка, км + м	Объект установки	Проектируемые		Установленные		К установке		Расположение
				Опор / светильников, шт	Протяжённость, м	Опор / светильников, шт	Протяжённость, м	Опор / светильников, шт	Протяжённость, м	
1	0,009	1,433		23/23	1424	23/23	1424	0/0	0	Правая бровка
Итого:				23/23	1424	23/23	1424			

Набережная ул

Откосы слева		
Тротуары слева		
Дорожные ограждения и направляющие устройства слева	На обочине	
	На разделительной	
Дорожная разметка слева		
Элементы в плане		
Продольный профиль		9990
Видимость в обратном направлении		

пгт. Белая Березка
Набережная ул.
0,000-0,999



Видимость в прямом направлении		
Дорожная разметка справа		
Дорожные ограждения и направляющие устройства справа	На разделительной	
	На обочине	
Тротуары справа		0,302 - 0,599, (297 м), а/д, ш. 10 м
Откосы справа		

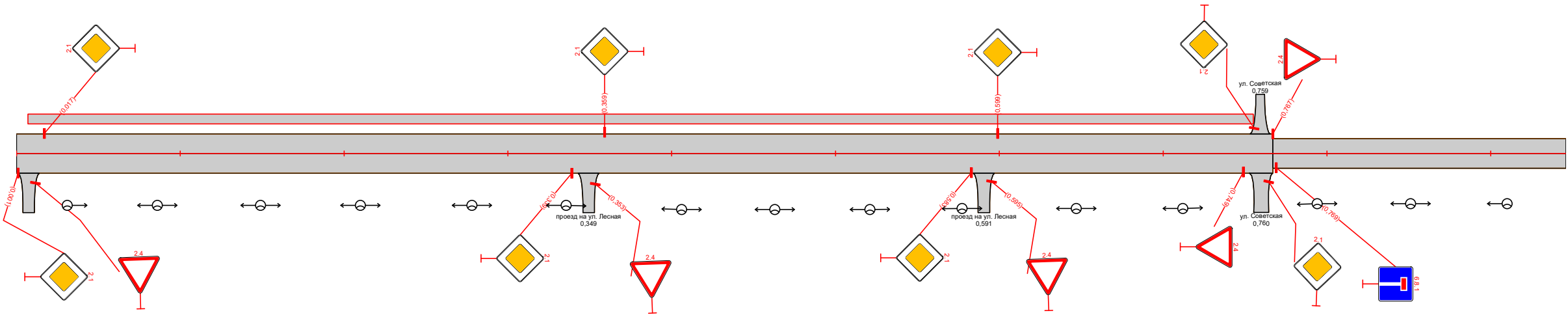
Ведомость размещения дорожных знаков (которые должны быть установлены и отображены в проекте в соответствии с требованиями ГОСТ 52290-2004)							
Набережная ул.							
Номер знака по ГОСТ 52290-2004	Наименование знака	Типоразмер знака	Площадь знаков, м² (для знаков индивидуального проектирования)	Адрес (км+м)	Установлено / требуется установить	Количество	Месторасположение
Знаки приоритета							
2.4	Уступите дорогу	II	-	0,006	требуется	1	Слева
2.1	Главная дорога	II	-	0,084	требуется	1	Справа
2.4	Уступите дорогу	II	-	0,108	требуется	1	Слева
2.1	Главная дорога	II	-	0,302	требуется	1	Справа
2.1	Главная дорога	II	-	0,323	требуется	1	Слева
2.1	Главная дорога	II	-	0,475	требуется	1	Справа
2.1	Главная дорога	II	-	0,498	требуется	1	Слева
2.4	Уступите дорогу	II	-	0,597	требуется	1	Справа
2.1	Главная дорога	II	-	0,610	требуется	1	Примыкание справа "ул. Первомайская"
2.1	Главная дорога	II	-	0,617	требуется	1	Слева
2.1	Главная дорога	II	-	0,644	требуется	1	Справа
2.4	Уступите дорогу	II	-	0,655	требуется	1	Примыкание справа "Съезд к дому № 26"
2.1	Главная дорога	II	-	0,661	требуется	1	Слева
2.1	Главная дорога	II	-	0,723	требуется	1	Справа
2.1	Главная дорога	II	-	0,735	требуется	1	Примыкание справа "проезд на ул. Ленина"
2.4	Уступите дорогу	II	-	0,739	требуется	1	Слева
2.1	Главная дорога	II	-	0,798	требуется	1	Справа
2.1	Главная дорога	II	-	0,817	требуется	1	Слева
2.1	Главная дорога	II	-	0,979	требуется	1	Справа
2.4	Уступите дорогу	II	-	0,986	требуется	1	Примыкание слева на 0,990
Итого установлено:		0					
Итого требуется:		20					
Итого к демонтажу:		0					
Итого:		20					
Знаки дополнительной информации (таблички)							
8.13	Направление главной дороги	II	-	0,084	требуется	1	Справа
8.13	Направление главной дороги	II	-	0,108	требуется	1	Слева
8.13	Направление главной дороги	II	-	0,475	требуется	1	Справа
8.13	Направление главной дороги	II	-	0,498	требуется	1	Слева
8.13	Направление главной дороги	II	-	0,597	требуется	1	Справа
8.13	Направление главной дороги	II	-	0,610	требуется	1	Примыкание справа "ул. Первомайская"
8.13	Направление главной дороги	II	-	0,617	требуется	1	Слева
8.13	Направление главной дороги	II	-	0,723	требуется	1	Справа
8.13	Направление главной дороги	II	-	0,735	требуется	1	Примыкание справа "проезд на ул. Ленина"
8.13	Направление главной дороги	II	-	0,739	требуется	1	Слева
8.13	Направление главной дороги	II	-	0,979	требуется	1	Справа
8.13	Направление главной дороги	II	-	0,986	требуется	1	Примыкание слева на 0,990
Итого установлено:		0					
Итого требуется:		12					
Итого к демонтажу:		0					
Итого:		12					
ВСЕГО УСТАНОВЛЕНО:		0					
ВСЕГО ТРЕБУЕТСЯ УСТАНОВИТЬ:		32					
ВСЕГО К ДЕМОНТАЖУ:		0					
ВСЕГО:		32					

Ведомость размещения пешеходных дорожек (тротуаров)							
Набережная ул.							
№п/п	Начало участка, км + м	Конец участка, км + м	Расположение	Объект установки	Протяженность, м		
					Проектируемые в соответствии с нормативными документами, м	Фактически установленные, м	Потребность в установке, м
1	0,302	0,599	Справа		297	297	
Итого:					297	297	

Ново-Трубчевская ул

Откосы слева		
Тротуары слева		0,007 - 0,755, (74,8 м), а/д, ш. 10 м
Дорожные ограждения и направляющие устройства слева	На обочине	
	На разделительной	
Дорожная разметка слева		
Элементы в плане		
Продольный профиль		9460
Видимость в обратном направлении		

пгт. Белая Березка
Ново-Трудовская ул.
0,000-0,946



Видимость в прямом направлении		
Дорожная разметка справа		
Дорожные ограждения и направляющие устройства справа	На разделительной	
	На обочине	
Тротуары справа		
Откосы справа		

Ведомость размещения дорожных знаков (которые должны быть установлены и отображены в проекте в соответствии с требованиями ГОСТ 52290-2004)
Ново-Трубчевская ул.

Номер знака по ГОСТ 52290-2004	Наименование знака	Типоразмер знака	Площадь знаков, м² (для знаков индивидуального проектирования)	Адрес (км+м)	Установлено / требуется установить	Количество	Месторасположение
Знаки приоритета							
2.1	Главная дорога	II	-	0,001	требуется	1	Справа
2.1	Главная дорога	II	-	0,017	требуется	1	Слева
2.1	Главная дорога	II	-	0,339	требуется	1	Справа
2.4	Уступите дорогу	II	-	0,353	требуется	1	Примыкание справа "проезд на ул. Лесная"
2.1	Главная дорога	II	-	0,359	требуется	1	
2.1	Главная дорога	II	-	0,583	требуется	1	Справа
2.4	Уступите дорогу	II	-	0,595	требуется	1	Примыкание справа "проезд на ул. Лесная"
2.1	Главная дорога	II	-	0,599	требуется	1	
2.4	Уступите дорогу	II	-	0,749	требуется	1	Справа
2.4	Уступите дорогу	II	-	0,767	требуется	1	Слева
Итого установлено:		0					
Итого требуется:		10					
Итого к демонтажу:		0					
Итого:		10					
Информационные знаки							
6.8.1	Тупик	II	-	0,769	требуется	1	Справа
Итого установлено:		0					
Итого требуется:		1					
Итого к демонтажу:		0					
Итого:		1					
ВСЕГО УСТАНОВЛЕНО:		0					
ВСЕГО ТРЕБУЕТСЯ УСТАНОВИТЬ:		11					
ВСЕГО К ДЕМОНТАЖУ:		0					
ВСЕГО:		11					

Ведомость размещения искусственного освещения
Ново-Трубчевская ул.

№п/п	Начало участка, км + м	Конец участка, км + м	Объект установки	Проектируемые		Установленные		К установке		Расположение
				Опор / светильников, шт	Протяжённость, м	Опор / светильников, шт	Протяжённость, м	Опор / светильников, шт	Протяжённость, м	
1	0,031	0,910		15/15	879	15/15	879	0/0	0	Правая бровка
Итого:				15/15	879	15/15	879			

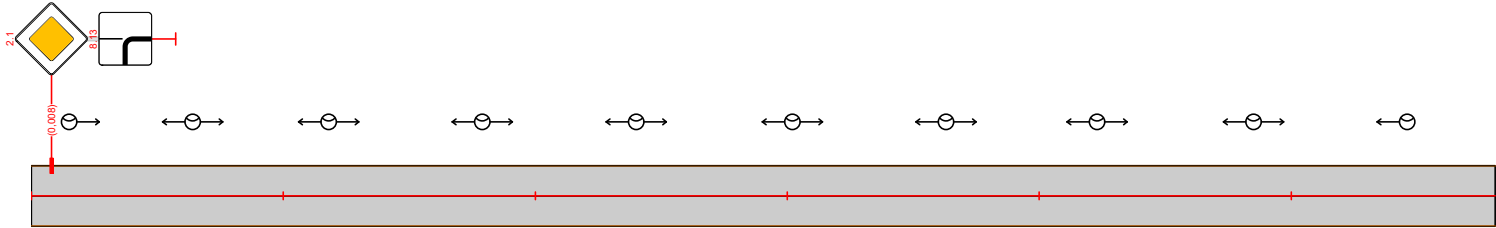
Ведомость размещения пешеходных дорожек (тротуаров)
Ново-Трубчевская ул.

№п/п	Начало участка, км + м	Конец участка, км + м	Расположение	Объект установки	Протяжённость, м		
					Проектируемые в соответствии с нормативными документами, м	Фактически установленные, м	Потребность в установке, м
1	0,007	0,755	Слева		748		748
Итого:					748		748

Озерная ул

Откосы слева		
Тротуары слева		
Дорожные ограждения и направляющие устройства слева	На обочине	
	На разделительной	
Дорожная разметка слева		
Элементы в плане		
Продольный профиль		5810
Видимость в обратном направлении		

пгт. Белая Березка
Озерная ул.
0,000-0,581



Видимость в прямом направлении		
Дорожная разметка справа		
Дорожные ограждения и направляющие устройства справа	На разделительной	
	На обочине	
Тротуары справа		
Откосы справа		

Ведомость размещения дорожных знаков (которые должны быть установлены и отображены в проекте в соответствии с требованиями ГОСТ 52290-2004)
Озерная ул.

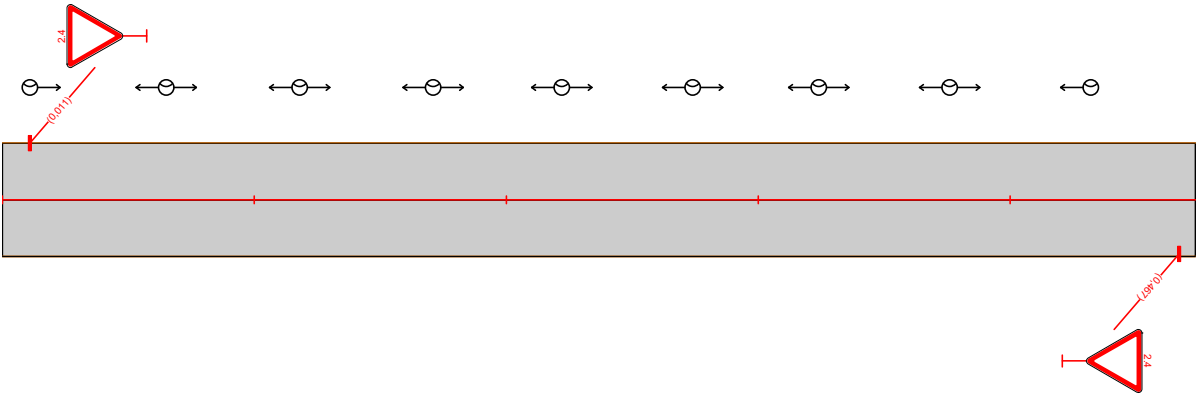
Номер знака по ГОСТ 52290-2004	Наименование знака	Типоразмер знака	Площадь знаков, м² (для знаков индивидуального проектирования)	Адрес (км+м)	Установлено / требуется установить	Количество	Месторасположение
Знаки приоритета							
2.1	Главная дорога	II	-	0,008	требуется	1	Слева
Итого установлено:		0					
Итого требуется:		1					
Итого к демонтажу:		0					
Итого:		1					
Знаки дополнительной информации (таблички)							
8.13	Направление главной дороги	II	-	0,008	требуется	1	Слева
Итого установлено:		0					
Итого требуется:		1					
Итого к демонтажу:		0					
Итого:		1					
ВСЕГО УСТАНОВЛЕНО:		0					
ВСЕГО ТРЕБУЕТСЯ УСТАНОВИТЬ:		2					
ВСЕГО К ДЕМОНТАЖУ:		0					
ВСЕГО:		2					

Ведомость размещения искусственного освещения Озерная ул.										
№п/п	Начало участка, км + м	Конец участка, км + м	Объект установки	Проектируемые		Установленные		К установке		Расположение
				Опор / светильников, шт	Протяжённость, м	Опор / светильников, шт	Протяжённость, м	Опор / светильников, шт	Протяжённость, м	
1	0,015	0,546		10/10	531	10/10	531	0/0	0	Левая бровка
Итого:				10/10	531	10/10	531			

Октябрьская ул

Откосы слева		
Тротуары слева		
Дорожные ограждения и направляющие устройства слева	На обочине	
	На разделительной	
Дорожная разметка слева		
Элементы в плане		
Продольный профиль		4740
Видимость в обратном направлении		

пгт. Белая Березка
Октябрьская ул.
0,000-0,474



Видимость в прямом направлении		
Дорожная разметка справа		
Дорожные ограждения и направляющие устройства справа	На разделительной	
	На обочине	
Тротуары справа		
Откосы справа		

Ведомость размещения дорожных знаков (которые должны быть установлены и отображены в проекте в соответствии с требованиями ГОСТ 52290-2004)
Октябрьская ул.

Номер знака по ГОСТ 52290-2004	Наименование знака	Типоразмер знака	Площадь знаков, м² (для знаков индивидуального проектирования)	Адрес (км+м)	Установлено / требуется установить	Количество	Месторасположение
Знаки приоритета							
2.4	Уступите дорогу	II	-	0,011	требуется	1	Слева
2.4	Уступите дорогу	II	-	0,467	требуется	1	Справа
Итого установлено:		0					
Итого требуется:		2					
Итого к демонтажу:		0					
Итого:		2					
ВСЕГО УСТАНОВЛЕНО:		0					
ВСЕГО ТРЕБУЕТСЯ УСТАНОВИТЬ:		2					
ВСЕГО К ДЕМОНТАЖУ:		0					
ВСЕГО:		2					

Ведомость размещения искусственного освещения
Октябрьская ул.

№п/п	Начало участка, км + м	Конец участка, км + м	Объект установки	Проектируемые		Установленные		К установке		Расположение
				Опор / светильников, шт	Протяжённость, м	Опор / светильников, шт	Протяжённость, м	Опор / светильников, шт	Протяжённость, м	
1	0,011	0,432		9/9	421	9/9	421	0/0	0	Левая бровка
Итого:				9/9	421	9/9	421			

Партизанская ул

Ведомость размещения дорожных знаков (которые должны быть установлены и отображены в проекте в соответствии с требованиями ГОСТ 52290-2004)
Партизанская ул.

Номер знака по ГОСТ 52290-2004	Наименование знака	Типоразмер знака	Площадь знаков, м² (для знаков индивидуального проектирования)	Адрес (км+м)	Установлено / требуется установить	Количество	Месторасположение
Знаки приоритета							
2.4	Уступите дорогу	II	-	0,004	требуется	1	Слева
2.1	Главная дорога	II	-	0,157	требуется	1	Справа
2.4	Уступите дорогу	II	-	0,171	требуется	1	Примыкание справа на 0,166
2.1	Главная дорога	II	-	0,175	требуется	1	Слева
2.4	Уступите дорогу	II	-	0,253	требуется	1	Справа
2.4	Уступите дорогу	II	-	0,271	требуется	1	Слева
2.1	Главная дорога	II	-	0,342	требуется	1	Справа
2.4	Уступите дорогу	II	-	0,347	требуется	1	Примыкание слева на 0,352
2.4	Уступите дорогу	II	-	0,356	требуется	1	Примыкание справа на 0,352
2.1	Главная дорога	II	-	0,360	требуется	1	Слева
2.1	Главная дорога	II	-	0,420	требуется	1	Справа
2.4	Уступите дорогу	II	-	0,425	требуется	1	Примыкание слева на 0,429
2.1	Главная дорога	II	-	0,437	требуется	1	Примыкание справа "ул. Чапаева"
2.4	Уступите дорогу	II	-	0,446	требуется	1	Слева
2.4	Уступите дорогу	II	-	0,552	требуется	1	Справа
Итого установлено:		0					
Итого требуется:		15					
Итого к демонтажу:		0					
Итого:		15					

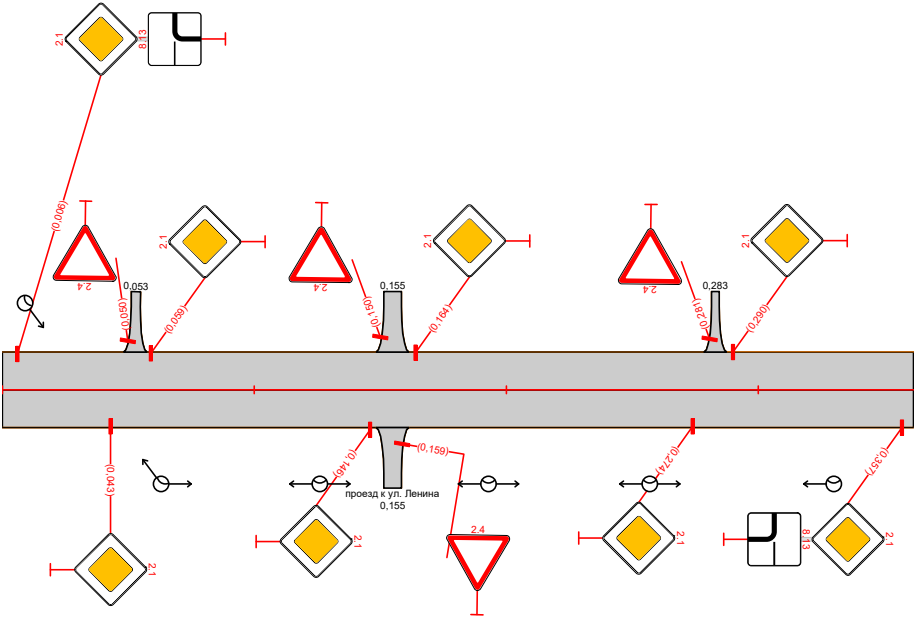
Знаки дополнительной информации (таблички)							
8.13	Направление главной дороги	II	-	0,420	требуется	1	Справа
8.13	Направление главной дороги	II	-	0,425	требуется	1	Примыкание слева на 0,429
8.13	Направление главной дороги	II	-	0,437	требуется	1	Примыкание справа "ул. Чапаева"
8.13	Направление главной дороги	II	-	0,446	требуется	1	Слева
Итого установлено:		0					
Итого требуется:		4					
Итого к демонтажу:		0					
Итого:		4					
ВСЕГО УСТАНОВЛЕНО:		0					
ВСЕГО ТРЕБУЕТСЯ УСТАНОВИТЬ:		19					
ВСЕГО К ДЕМОНТАЖУ:		0					
ВСЕГО:		19					

Ведомость размещения искусственного освещения Партизанская ул.										
№п/п	Начало участка, км + м	Конец участка, км + м	Объект установки	Проектируемые		Установленные		К установке		Расположение
				Опор / светильников, шт	Протяжённость, м	Опор / светильников, шт	Протяжённость, м	Опор / светильников, шт	Протяжённость, м	
1	0,011	0,529		8/8	518	8/8	518	0/0	0	Правая бровка
Итого:				8/8	518	8/8	518			

Первомайская ул

Откосы следа		
Тротуары следа		
Дорожные ограждения и направляющие устройства следа	На обочине	
	На разделительной	
Дорожная разметка следа		
Элементы в плане		
Продольный профиль		3620
Видимость в обратном направлении		

пгт. Белая Березка
Первомайская ул.
0,000-0,362



Видимость в прямом направлении		
Дорожная разметка справа		
Дорожные ограждения и направляющие устройства справа	На разделительной	
	На обочине	
Тротуары справа		
Откосы справа		

Ведомость размещения дорожных знаков (которые должны быть установлены и отображены в проекте в соответствии с требованиями ГОСТ 52290-2004)
Первомайская ул.

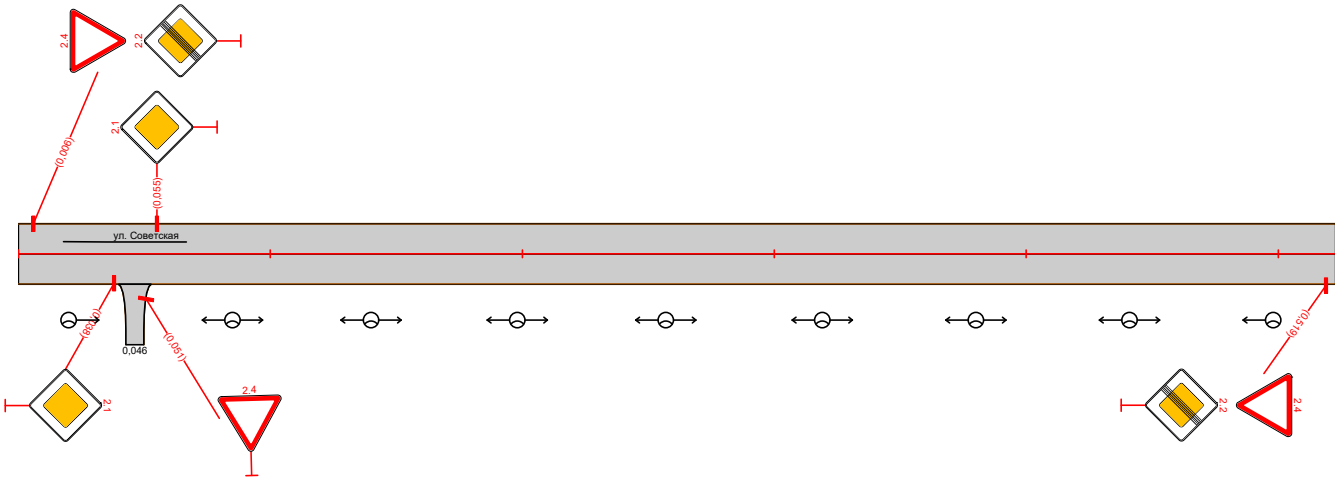
Номер знака по ГОСТ 52290-2004	Наименование знака	Типоразмер знака	Площадь знаков, м² (для знаков индивидуального проектирования)	Адрес (км+м)	Установлено / требуется установить	Количество	Месторасположение
Знаки приоритета							
2.1	Главная дорога	II	-	0,006	требуется	1	Слева
2.1	Главная дорога	II	-	0,043	требуется	1	Справа
2.4	Уступите дорогу	II	-	0,050	требуется	1	Примыкание слева на 0,053
2.1	Главная дорога	II	-	0,059	требуется	1	Слева
2.1	Главная дорога	II	-	0,146	требуется	1	Справа
2.4	Уступите дорогу	II	-	0,150	требуется	1	Примыкание слева на 0,155
2.4	Уступите дорогу	II	-	0,159	требуется	1	Примыкание справа "проезд к ул. Ленина"
2.1	Главная дорога	II	-	0,164	требуется	1	Слева
2.1	Главная дорога	II	-	0,274	требуется	1	Справа
2.4	Уступите дорогу	II	-	0,281	требуется	1	Примыкание слева на 0,283
2.1	Главная дорога	II	-	0,290	требуется	1	Слева
2.1	Главная дорога	II	-	0,357	требуется	1	Справа
Итого установлено:		0					
Итого требуется:		12					
Итого к демонтажу:		0					
Итого:		12					
Знаки дополнительной информации (таблички)							
8.13	Направление главной дороги	II	-	0,006	требуется	1	Слева
8.13	Направление главной дороги	II	-	0,357	требуется	1	Справа
Итого установлено:		0					
Итого требуется:		2					
Итого к демонтажу:		0					
Итого:		2					
ВСЕГО УСТАНОВЛЕНО:		0					
ВСЕГО ТРЕБУЕТСЯ УСТАНОВИТЬ:		14					
ВСЕГО К ДЕМОНТАЖУ:		0					
ВСЕГО:		14					

Ведомость размещения искусственного освещения Первомайская ул.										
№п/п	Начало участка, км + м	Конец участка, км + м	Объект установки	Проектируемые		Установленные		К установке		Расположение
				Опор / светильников, шт	Протяжённость, м	Опор / светильников, шт	Протяжённость, м	Опор / светильников, шт	Протяжённость, м	
1	0,009	0,330		6/6	321	6/6	321	0/0	0	Правая бровка
Итого:				6/6	321	6/6	321			

Пионерская ул

Откосы слева		
Тротуары слева		
Дорожные ограждения и направляющие устройства слева	На обочине	
	На разделительной	
Дорожная разметка слева		
Элементы в плане		
Продольный профиль		5230
Видимость в обратном направлении		

пгт. Белая Березка
Пioneerская ул.
0,000-0,523



Видимость в прямом направлении		
Дорожная разметка справа		
Дорожные ограждения и направляющие устройства справа	На разделительной	
	На обочине	
Тротуары справа		
Откосы справа		

Ведомость размещения дорожных знаков (которые должны быть установлены и отображены в проекте в соответствии с требованиями ГОСТ 52290-2004)
Пионерская ул.

Номер знака по ГОСТ 52290-2004	Наименование знака	Типоразмер знака	Площадь знаков, м² (для знаков индивидуального проектирования)	Адрес (км+м)	Установлено / требуется установить	Количество	Месторасположение
Знаки приоритета							
2.2	Конец главной дороги	II	-	0,006	требуется	1	Слева
2.4	Уступите дорогу	II	-	0,006	требуется	1	Слева
2.1	Главная дорога	II	-	0,038	требуется	1	Справа
2.4	Уступите дорогу	II	-	0,051	требуется	1	Примыкание справа на 0,046
2.1	Главная дорога	II	-	0,055	требуется	1	Слева
2.2	Конец главной дороги	II	-	0,519	требуется	1	Справа
2.4	Уступите дорогу	II	-	0,519	требуется	1	Справа
Итого установлено:		0					
Итого требуется:		7					
Итого к демонтажу:		0					
Итого:		7					
ВСЕГО УСТАНОВЛЕНО:		0					
ВСЕГО ТРЕБУЕТСЯ УСТАНОВИТЬ:		7					
ВСЕГО К ДЕМОНТАЖУ:		0					
ВСЕГО:		7					

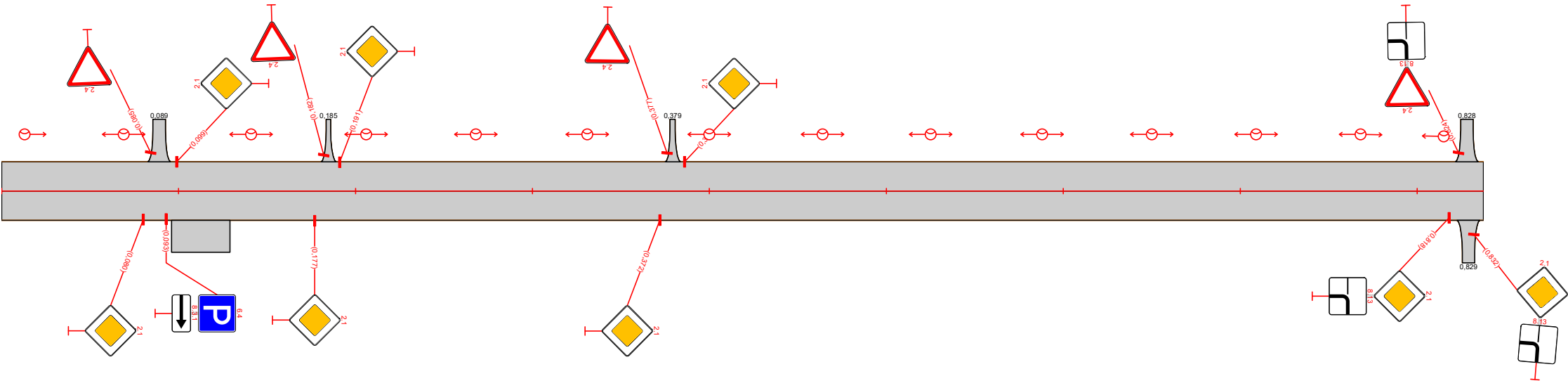
Ведомость размещения искусственного освещения
Пионерская ул.

№п/п	Начало участка, км + м	Конец участка, км + м	Объект установки	Проектируемые		Установленные		К установке		Расположение
				Опор / светильников, шт	Протяжённость, м	Опор / светильников, шт	Протяжённость, м	Опор / светильников, шт	Протяжённость, м	
1	0,020	0,498		9/9	478	9/9	478	0/0	0	Правая бровка
Итого:				9/9	478	9/9	478			

Пограничная ул

Откосы слева		
Тротуары слева		
Дорожные ограждения и направляющие устройства слева	На обочине	
	На разделительной	
Дорожная разметка слева		
Элементы в плане		
Продольный профиль		8380
Видимость в обратном направлении		

пгт. Белая Березка
Пограничная ул.
0,000-0,838



Видимость в прямом направлении		
Дорожная разметка справа		
Дорожные ограждения и направляющие устройства справа	На разделительной	
	На обочине	
Тротуары справа		
Откосы справа		

Ведомость размещения дорожных знаков (которые должны быть установлены и отображены в проекте в соответствии с требованиями ГОСТ 52290-2004)
Пограничная ул.

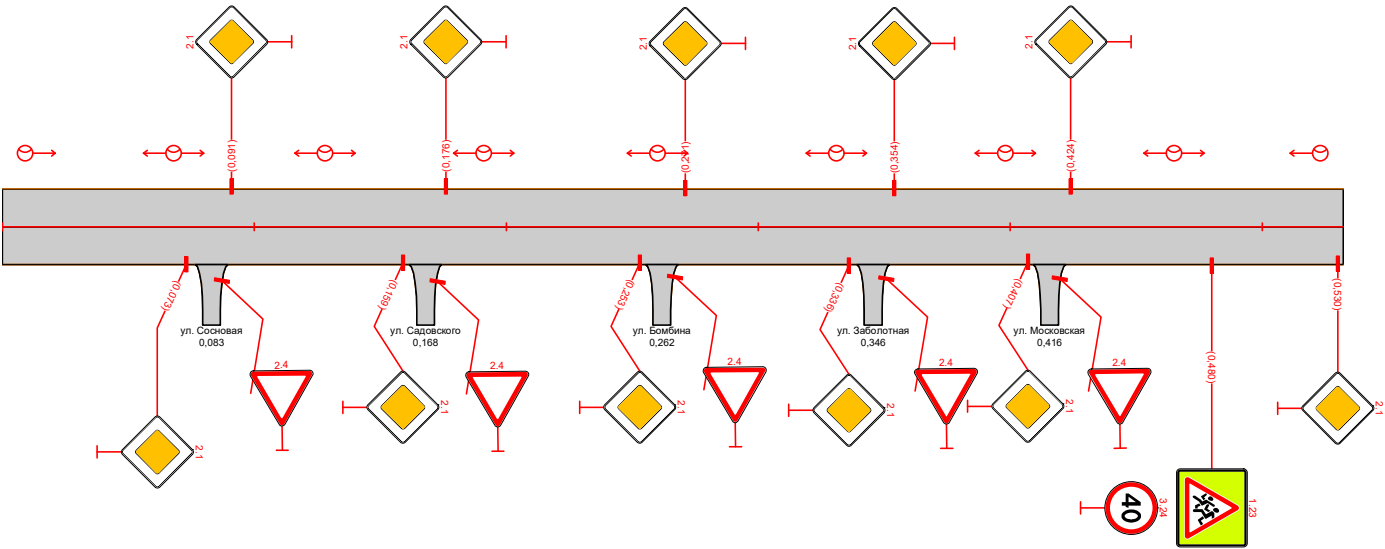
Номер знака по ГОСТ 52290-2004	Наименование знака	Типоразмер знака	Площадь знаков, м² (для знаков индивидуального проектирования)	Адрес (км+м)	Установлено / требуется установить	Количество	Месторасположение
Знаки приоритета							
2.1	Главная дорога	II	-	0,080	требуется	1	Справа
2.4	Уступите дорогу	II	-	0,085	требуется	1	Примыкание слева на 0,089
2.1	Главная дорога	II	-	0,099	требуется	1	Слева
2.1	Главная дорога	II	-	0,177	требуется	1	Справа
2.4	Уступите дорогу	II	-	0,182	требуется	1	Примыкание слева на 0,185
2.1	Главная дорога	II	-	0,191	требуется	1	Слева
2.1	Главная дорога	II	-	0,372	требуется	1	Справа
2.4	Уступите дорогу	II	-	0,377	требуется	1	Примыкание слева на 0,379
2.1	Главная дорога	II	-	0,386	требуется	1	Слева
2.1	Главная дорога	II	-	0,818	требуется	1	Справа
2.4	Уступите дорогу	II	-	0,824	требуется	1	Примыкание слева на 0,828
2.1	Главная дорога	II	-	0,832	требуется	1	Примыкание справа на 0,829
Итого установлено:		0					
Итого требуется:		12					
Итого к демонтажу:		0					
Итого:		12					
Информационные знаки							
6.4	Парковка (парковочное место)	II	-	0,093	требуется	1	Справа
Итого установлено:		0					
Итого требуется:		1					
Итого к демонтажу:		0					
Итого:		1					
Знаки дополнительной информации (таблички)							
8.3.1	Направление действия	II	-	0,093	требуется	1	Справа
8.13	Направление главной дороги	II	-	0,818	требуется	1	Справа
8.13	Направление главной дороги	II	-	0,824	требуется	1	Примыкание слева на 0,828
8.13	Направление главной дороги	II	-	0,832	требуется	1	Примыкание справа на 0,829
Итого установлено:		0					
Итого требуется:		4					
Итого к демонтажу:		0					
Итого:		4					
ВСЕГО УСТАНОВЛЕНО:		0					
ВСЕГО ТРЕБУЕТСЯ УСТАНОВИТЬ:		17					
ВСЕГО К ДЕМОНТАЖУ:		0					
ВСЕГО:		17					

Ведомость размещения искусственного освещения Пограничная ул.										
№п/п	Начало участка, км + м	Конец участка, км + м	Объект установки	Проектируемые		Установленные		К установке		Расположение
				Опор / светильников, шт	Протяжённость, м	Опор / светильников, шт	Протяжённость, м	Опор / светильников, шт	Протяжённость, м	
1	0,013	0,823		14/14	810	0/0	0	14/14	810	Левая бровка
Итого:				14/14	810			14/14	810	

Проулок от ДК до ул. Сосновая

Откосы слева		
Тротуары слева		
Дорожные ограждения и направляющие устройства слева	На обочине	
	На разделительной	
Дорожная разметка слева		
Элементы в плане		
Продольный профиль		5320
Видимость в обратном направлении		

пгт. Белая Березка
Проезд от ДК до ул. Сосновая
0,000-0,532



Видимость в прямом направлении		
Дорожная разметка справа		
Дорожные ограждения и направляющие устройства справа	На разделительной	
	На обочине	
Тротуары справа		
Откосы справа		

Ведомость размещения дорожных знаков (которые должны быть установлены и отображены в проекте в соответствии с требованиями ГОСТ 52290-2004)

Проулок от ДК до ул. Сосновая

Номер знака по ГОСТ 52290-2004	Наименование знака	Типоразмер знака	Площадь знаков, м² (для знаков индивидуального проектирования)	Адрес (км+м)	Установлено / требуется установить	Количество	Месторасположение
Предупреждающие знаки							
1.23	Дети	II	-	0,480	требуется	1	Справа
Итого установлено:		0					
Итого требуется:		1					
Итого к демонтажу:		0					
Итого:		1					
Знаки приоритета							
2.1	Главная дорога	II	-	0,073	требуется	1	Справа
2.1	Главная дорога	II	-	0,091	требуется	1	Слева
2.1	Главная дорога	II	-	0,159	требуется	1	Справа
2.1	Главная дорога	II	-	0,176	требуется	1	Слева
2.1	Главная дорога	II	-	0,253	требуется	1	Справа
2.1	Главная дорога	II	-	0,271	требуется	1	Слева
2.1	Главная дорога	II	-	0,336	требуется	1	Справа
2.1	Главная дорога	II	-	0,354	требуется	1	Слева
2.1	Главная дорога	II	-	0,407	требуется	1	Справа
2.1	Главная дорога	II	-	0,424	требуется	1	Слева
2.1	Главная дорога	II	-	0,530	требуется	1	Справа
Итого установлено:		0					
Итого требуется:		11					
Итого к демонтажу:		0					
Итого:		11					
Запрещающие знаки							
3.24	Ограничение максимальной скорости	II	-	0,480	требуется	1	Справа
Итого установлено:		0					
Итого требуется:		1					
Итого к демонтажу:		0					
Итого:		1					
ВСЕГО УСТАНОВЛЕНО:		0					
ВСЕГО ТРЕБУЕТСЯ УСТАНОВИТЬ:		13					
ВСЕГО К ДЕМОНТАЖУ:		0					
ВСЕГО:		13					

Ведомость размещения искусственного освещения

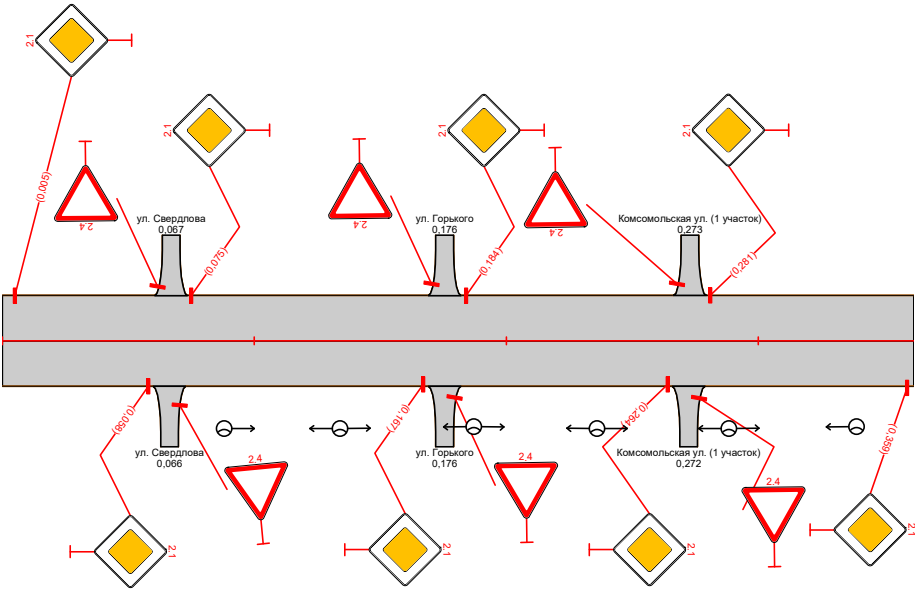
Проулок от ДК до ул. Сосновая

№п/п	Начало участка, км + м	Конец участка, км + м	Объект установки	Проектируемые		Установленные		К установке		Расположение
				Опор / светильников, шт	Протяжённость, м	Опор / светильников, шт	Протяжённость, м	Опор / светильников, шт	Протяжённость, м	
1	0,009	0,523		9/9	514	0/0	0	9/9	514	Левая бровка
Итого:				9/9	514			9/9	514	

Проулок от переулка Лесной до канала (выгон)

Откосы слева		
Тротуары слева		
Дорожные ограждения и направляющие устройства слева	На обочине	
	На разделительной	
Дорожная разметка слева		
Элементы в плане		
Продольный профиль		3620
Видимость в обратном направлении		

пгт. Белая Березка
Проезд от переулка Лесной до канала (выгон)
0,000-0,362



Видимость в прямом направлении		
Дорожная разметка справа		
Дорожные ограждения и направляющие устройства справа	На разделительной	
	На обочине	
Тротуары справа		
Откосы справа		

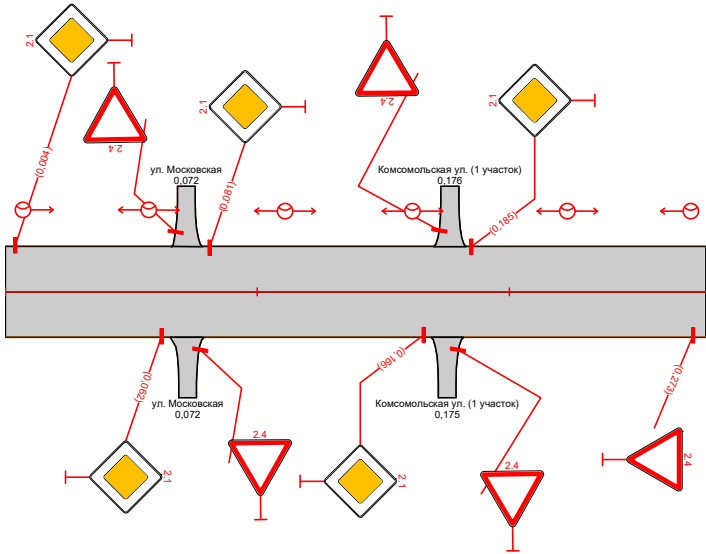
Ведомость размещения дорожных знаков (которые должны быть установлены и отображены в проекте в соответствии с требованиями ГОСТ 52290-2004)							
Проулок от переулка Лесной до канала (выгон)							
Номер знака по ГОСТ 52290-2004	Наименование знака	Типоразмер знака	Площадь знаков, м² (для знаков индивидуального проектирования)	Адрес (км+м)	Установлено / требуется установить	Количество	Месторасположение
Знаки приоритета							
2.1	Главная дорога	II	-	0,005	требуется	1	Слева
2.1	Главная дорога	II	-	0,058	требуется	1	Справа
2.1	Главная дорога	II	-	0,075	требуется	1	Слева
2.1	Главная дорога	II	-	0,167	требуется	1	Справа
2.1	Главная дорога	II	-	0,184	требуется	1	Слева
2.1	Главная дорога	II	-	0,264	требуется	1	Справа
2.1	Главная дорога	II	-	0,281	требуется	1	Слева
2.1	Главная дорога	II	-	0,359	требуется	1	Справа
Итого установлено:		0					
Итого требуется:		8					
Итого к демонтажу:		0					
Итого:		8					
ВСЕГО УСТАНОВЛЕНО:		0					
ВСЕГО ТРЕБУЕТСЯ УСТАНОВИТЬ:		8					
ВСЕГО К ДЕМОНТАЖУ:		0					
ВСЕГО:		8					

Ведомость размещения искусственного освещения										
Проулок от переулка Лесной до канала (выгон)										
№п/п	Начало участка, км + м	Конец участка, км + м	Объект установки	Проектируемые		Установленные		К установке		Расположение
				Опор / светильников, шт	Протяжённость, м	Опор / светильников, шт	Протяжённость, м	Опор / светильников, шт	Протяжённость, м	
1	0,088	0,339		6/6	251	6/6	251	0/0	0	Правая кромка
Итого:				6/6	251	6/6	251			

Проулок от ул. Горького 76 (маг.) до канала

Откосы следа		
Тротуары следа		
Дорожные ограждения и направляющие устройства следа	На обочине	
	На разделительной	
Дорожная разметка следа		
Элементы в плане		
Продольный профиль		2780
Видимость в обратном направлении		

пгт. Белая Березка
Проезд от ул. Горького 76 (маг.) до канала
0,000-0,278



Видимость в прямом направлении		
Дорожная разметка справа		
Дорожные ограждения и направляющие устройства справа	На разделительной	
	На обочине	
Тротуары справа		
Откосы справа		

Ведомость размещения дорожных знаков (которые должны быть установлены и отображены в проекте в соответствии с требованиями ГОСТ 52290-2004)
Проулок от ул. Горького 76 (маг.) до канала

Номер знака по ГОСТ 52290-2004	Наименование знака	Типоразмер знака	Площадь знаков, м² (для знаков индивидуального проектирования)	Адрес (км+м)	Установлено / требуется установить	Количество	Месторасположение
Знаки приоритета							
2.1	Главная дорога	II	-	0,004	требуется	1	Слева
2.1	Главная дорога	II	-	0,062	требуется	1	Справа
2.1	Главная дорога	II	-	0,081	требуется	1	Слева
2.1	Главная дорога	II	-	0,166	требуется	1	Справа
2.1	Главная дорога	II	-	0,185	требуется	1	Слева
2.4	Уступите дорогу	II	-	0,273	требуется	1	Справа
Итого установлено:		0					
Итого требуется:		6					
Итого к демонтажу:		0					
Итого:		6					
ВСЕГО УСТАНОВЛЕНО:		0					
ВСЕГО ТРЕБУЕТСЯ УСТАНОВИТЬ:		6					
ВСЕГО К ДЕМОНТАЖУ:		0					
ВСЕГО:		6					

Ведомость размещения искусственного освещения										
Проулок от ул. Горького 76 (маг.) до канала										
№п/п	Начало участка, км + м	Конец участка, км + м	Объект установки	Проектируемые		Установленные		К установке		Расположение
				Опор / светильников, шт	Протяжённость, м	Опор / светильников, шт	Протяжённость, м	Опор / светильников, шт	Протяжённость, м	
1	0,007	0,272		6/6	265	0/0	0	6/6	265	Левая кромка
Итого:				6/6	265			6/6	265	

Проулок от ул. Ленина 21 до ул. Аэродромная

Ведомость размещения дорожных знаков (которые должны быть установлены и отображены в проекте в соответствии с требованиями ГОСТ 52290-2004)
Проулок от ул. Ленина 21 до ул. Аэродромная

Номер знака по ГОСТ 52290-2004	Наименование знака	Типоразмер знака	Площадь знаков, м² (для знаков индивидуального проектирования)	Адрес (км+м)	Установлено / требуется установить	Количество	Месторасположение
Знаки приоритета							
2.4	Уступите дорогу	II	-	0,005	требуется	1	Слева
2.1	Главная дорога	II	-	0,107	требуется	1	Справа
2.1	Главная дорога	II	-	0,128	требуется	1	Слева
2.2	Конец главной дороги	II	-	0,141	требуется	1	Справа
2.4	Уступите дорогу	II	-	0,141	требуется	1	Справа
Итого установлено:		0					
Итого требуется:		5					
Итого к демонтажу:		0					
Итого:		5					
Знаки дополнительной информации (таблички)							
8.13	Направление главной дороги	II	-	0,005	требуется	1	Слева
Итого установлено:		0					
Итого требуется:		1					
Итого к демонтажу:		0					
Итого:		1					
ВСЕГО УСТАНОВЛЕНО:		0					
ВСЕГО ТРЕБУЕТСЯ УСТАНОВИТЬ:		6					
ВСЕГО К ДЕМОНТАЖУ:		0					
ВСЕГО:		6					

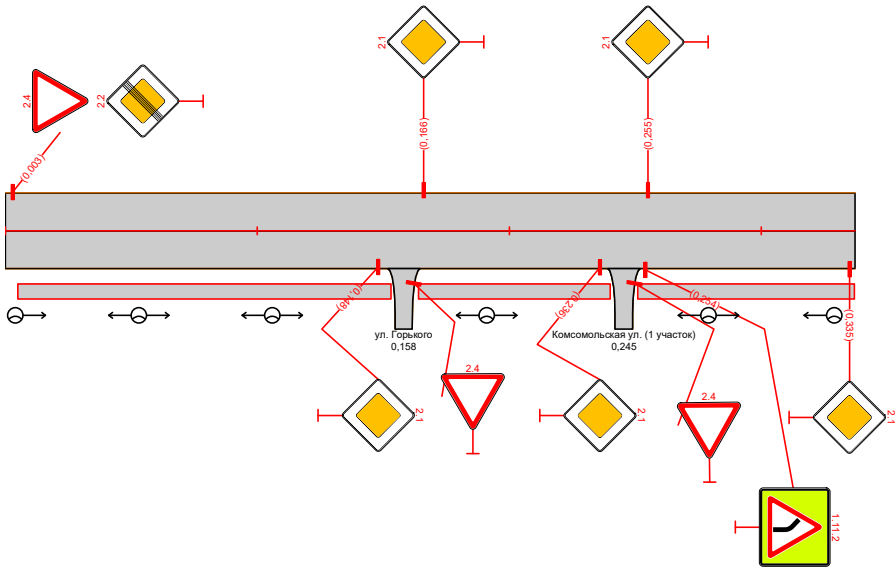
Ведомость размещения искусственного освещения
Проулок от ул. Ленина 21 до ул. Аэродромная

№п/п	Начало участка, км + м	Конец участка, км + м	Объект установки	Проектируемые		Установленные		К установке		Расположение
				Опор / светильников, шт	Протяжённость, м	Опор / светильников, шт	Протяжённость, м	Опор / светильников, шт	Протяжённость, м	
1	0,017	0,117		3/3	100	3/3	100	0/0	0	Правая бровка
Итого:				3/3	100	3/3	100			

Проулок от ул. Московская 2 до жд переезда

Откосы слева		
Тротуары слева		
Дорожные ограждения и направляющие устройства слева	На обочине	
	На разделительной	
Дорожная разметка слева		
Элементы в плане		
Продольный профиль		3370
Видимость в обратном направлении		

пгт. Белая Березка
Проезд от ул. Московская 2 до ж/д переезда
0,000-0,337



Видимость в прямом направлении		
Дорожная разметка справа		
Дорожные ограждения и направляющие устройства справа	На разделительной	
	На обочине	
Тротуары справа		0,005 – 0,153, (14,8 м), а/В, ш. 1,0 м0,164 – 0,240, (76 м), а/В, ш. 1,0 м0,251 – 0,337, (86 м), а/В, ш. 1,0 м
Откосы справа		

Ведомость размещения дорожных знаков (которые должны быть установлены и отображены в проекте в соответствии с требованиями ГОСТ 52290-2004)
Проулок от ул. Московская 2 до ж/д переезда

Номер знака по ГОСТ 52290-2004	Наименование знака	Типоразмер знака	Площадь знаков, м² (для знаков индивидуального проектирования)	Адрес (км+м)	Установлено / требуется установить	Количество	Месторасположение
Предупреждающие знаки							
1.11.2	Опасный поворот	II	-	0,254	требуется	1	Справа
Итого установлено:		0					
Итого требуется:		1					
Итого к демонтажу:		0					
Итого:		1					
Знаки приоритета							
2.2	Конец главной дороги	II	-	0,003	требуется	1	Слева
2.4	Уступите дорогу	II	-	0,003	требуется	1	Слева
2.1	Главная дорога	II	-	0,148	требуется	1	Справа
2.1	Главная дорога	II	-	0,166	требуется	1	Слева
2.1	Главная дорога	II	-	0,236	требуется	1	Справа
2.1	Главная дорога	II	-	0,255	требуется	1	Слева
2.1	Главная дорога	II	-	0,335	требуется	1	Справа
Итого установлено:		0					
Итого требуется:		7					
Итого к демонтажу:		0					
Итого:		7					
ВСЕГО УСТАНОВЛЕНО:		0					
ВСЕГО ТРЕБУЕТСЯ УСТАНОВИТЬ:		8					
ВСЕГО К ДЕМОНТАЖУ:		0					
ВСЕГО:		8					

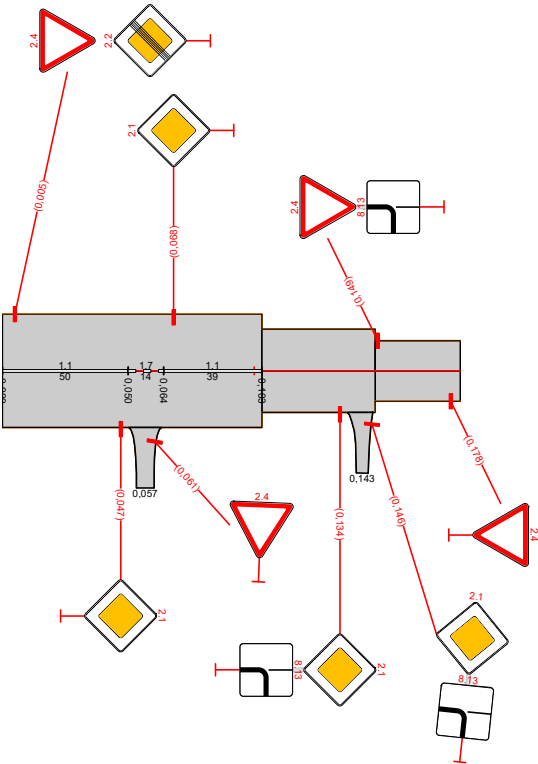
Ведомость размещения искусственного освещения Проулок от ул. Московская 2 до ж/д переезда										
№п/п	Начало участка, км + м	Конец участка, км + м	Объект установки	Проектируемые		Установленные		К установке		Расположение
				Опор / светильников, шт	Протяжённость, м	Опор / светильников, шт	Протяжённость, м	Опор / светильников, шт	Протяжённость, м	
1	0,004	0,329		6/6	325	6/6	325	0/0	0	Правая бровка
Итого:				6/6	325	6/6	325			

Ведомость размещения пешеходных дорожек (тротуаров) Проулок от ул. Московская 2 до ж/д переезда							
№п/п	Начало участка, км + м	Конец участка, км + м	Расположение	Объект установки	Протяжённость, м		
					Проектируемые в соответствии с нормативными документами, м	Фактически установленные, м	Потребность в установке, м
1	0,005	0,153	Справа		148		148
2	0,164	0,240	Справа		76		76
3	0,251	0,337	Справа		86		86
Итого:					310		310

Проулок от центра до памятника 307 дивизии

Откосы слева		
Тротуары слева		
Дорожные ограждения и направляющие устройства слева	На обочине	
	На разделительной	
Дорожная разметка слева		
Элементы в плане		
Продольный профиль		1820
Видимость в обратном направлении		

пгт. Белая Березка
Проезд от центра до памятника 307 дивизии
0,000-0,182



Видимость в прямом направлении		
Дорожная разметка справа		11 0,000 - 0,050 17 0,050 - 0,064 11 0,064 - 0,103
Дорожные ограждения и направляющие устройства справа	На разделительной	
	На обочине	
Тротуары справа		
Откосы справа		

Ведомость размещения дорожных знаков (которые должны быть установлены и отображены в проекте в соответствии с требованиями ГОСТ 52290-2004)
Проулок от центра до памятника 307 дивизии

Номер знака по ГОСТ 52290-2004	Наименование знака	Типоразмер знака	Площадь знаков, м² (для знаков индивидуального проектирования)	Адрес (км+м)	Установлено / требуется установить	Количество	Месторасположение
Знаки приоритета							
2.2	Конец главной дороги	II	-	0,005	требуется	1	Слева
2.4	Уступите дорогу	II	-	0,005	требуется	1	Слева
2.1	Главная дорога	II	-	0,047	требуется	1	Справа
2.4	Уступите дорогу	II	-	0,061	требуется	1	Примыкание справа на 0,057
2.1	Главная дорога	II	-	0,068	требуется	1	
2.1	Главная дорога	II	-	0,134	требуется	1	Справа
2.1	Главная дорога	II	-	0,146	требуется	1	Примыкание справа на 0,143
2.4	Уступите дорогу	II	-	0,149	требуется	1	
2.4	Уступите дорогу	II	-	0,178	требуется	1	Справа
Итого установлено:		0					
Итого требуется:		9					
Итого к демонтажу:		0					
Итого:		9					
Знаки дополнительной информации (таблички)							
8.13	Направление главной дороги	II	-	0,134	требуется	1	Справа
8.13	Направление главной дороги	II	-	0,146	требуется	1	Примыкание справа на 0,143
8.13	Направление главной дороги	II	-	0,149	требуется	1	Слева
Итого установлено:		0					
Итого требуется:		3					
Итого к демонтажу:		0					
Итого:		3					
ВСЕГО УСТАНОВЛЕНО:		0					
ВСЕГО ТРЕБУЕТСЯ УСТАНОВИТЬ:		12					
ВСЕГО К ДЕМОНТАЖУ:		0					
ВСЕГО:		12					

Сводная ведомость объёмов горизонтальной дорожной разметки
Проулок от центра до памятника 307 дивизии

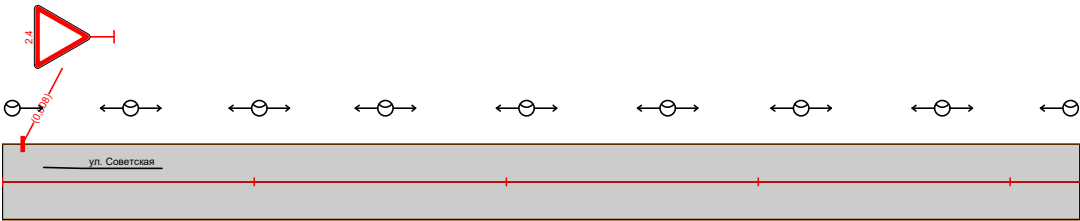
№ км	1.1	1.7	Итого
Козф. привед. к 1.1*	1,00	0,50	-
Ширина, м	0,10	0,10	-
Единицы	м	м	м²
0,000 - 0,182	89,00	14,00	9,60
Длина, км	0,089	0,014	-
Привед. длина, км	0,089	0,007	0,096
Площадь, м²	8,90	0,70	9,60

*Такой же ширины

Пушкина ул

Откосы слева		
Тротуары слева		
Дорожные ограждения и направляющие устройства слева	На обочине	
	На разделительной	
Дорожная разметка слева		
Элементы в плане		
Продольный профиль		4280
Видимость в обратном направлении		

пгт. Белая Березка
Пушкина ул.
0,000-0,428



Видимость в прямом направлении		
Дорожная разметка справа		
Дорожные ограждения и направляющие устройства справа	На разделительной	
	На обочине	
Тротуары справа		
Откосы справа		

Ведомость размещения дорожных знаков (которые должны быть установлены и отображены в проекте в соответствии с требованиями ГОСТ 52290-2004)
Пушкина ул.

Номер знака по ГОСТ 52290-2004	Наименование знака	Типоразмер знака	Площадь знаков, м² (для знаков индивидуального проектирования)	Адрес (км+м)	Установлено / требуется установить	Количество	Месторасположение
Знаки приоритета							
2.4	Уступите дорогу	II	-	0,008	требуется	1	Слева
Итого установлено:		0					
Итого требуется:		1					
Итого к демонтажу:		0					
Итого:		1					
ВСЕГО УСТАНОВЛЕНО:		0					
ВСЕГО ТРЕБУЕТСЯ УСТАНОВИТЬ:		1					
ВСЕГО К ДЕМОНТАЖУ:		0					
ВСЕГО:		1					

Ведомость размещения искусственного освещения
Пушкина ул.

№п/п	Начало участка, км + м	Конец участка, км + м	Объект установки	Проектируемые		Установленные		К установке		Расположение
				Опор / светильников, шт	Протяжённость, м	Опор / светильников, шт	Протяжённость, м	Опор / светильников, шт	Протяжённость, м	
1	0,004	0,424		9/9	420	9/9	420	0/0	0	Левая бровка
Итого:				9/9	420	9/9	420			

Садовая ул

Ведомость размещения дорожных знаков (которые должны быть установлены и отображены в проекте в соответствии с требованиями ГОСТ 52290-2004)
Садовая ул.

Номер знака по ГОСТ 52290-2004	Наименование знака	Типоразмер знака	Площадь знаков, м² (для знаков индивидуального проектирования)	Адрес (км+м)	Установлено / требуется установить	Количество	Месторасположение
Знаки приоритета							
2.1	Главная дорога	II	-	0,067	требуется	1	Справа
2.4	Уступите дорогу	II	-	0,072	требуется	1	Примыкание слева "Проезд на ул. Красноармейская"
2.1	Главная дорога	II	-	0,081	требуется	1	Слева
Итого установлено:		0					
Итого требуется:		3					
Итого к демонтажу:		0					
Итого:		3					
ВСЕГО УСТАНОВЛЕНО:		0					
ВСЕГО ТРЕБУЕТСЯ УСТАНОВИТЬ:		3					
ВСЕГО К ДЕМОНТАЖУ:		0					
ВСЕГО:		3					

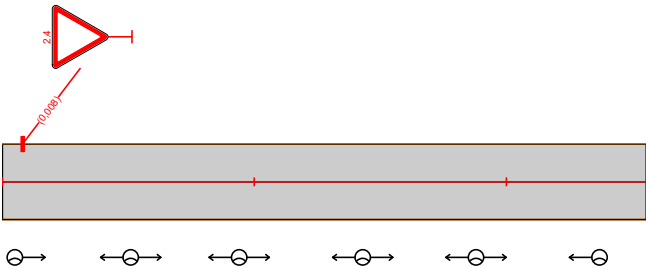
Ведомость размещения искусственного освещения
Садовая ул.

№п/п	Начало участка, км + м	Конец участка, км + м	Объект установки	Проектируемые		Установленные		К установке		Расположение
				Опор / светильников, шт	Протяжённость, м	Опор / светильников, шт	Протяжённость, м	Опор / светильников, шт	Протяжённость, м	
1	0,019	0,126		2/2	107	2/2	107	0/0	0	Левая кромка
Итого:				2/2	107	2/2	107			

Садовского ул

Откосы слева		
Тротуары слева		
Дорожные ограждения и направляющие устройства слева	На обочине	
	На разделительной	
Дорожная разметка слева		
Элементы в плане		
Продольный профиль		
Видимость в обратном направлении		

пгт. Белая Березка
Садовского ул.
0,000-0,256



Видимость в прямом направлении		
Дорожная разметка справа		
Дорожные ограждения и направляющие устройства справа	На разделительной	
	На обочине	
Тротуары справа		
Откосы справа		

Ведомость размещения дорожных знаков (которые должны быть установлены и отображены в проекте в соответствии с требованиями ГОСТ 52290-2004)
Садовского ул.

Номер знака по ГОСТ 52290-2004	Наименование знака	Типоразмер знака	Площадь знаков, м² (для знаков индивидуального проектирования)	Адрес (км+м)	Установлено / требуется установить	Количество	Месторасположение
Знаки приоритета							
2.4	Уступите дорогу	II	-	0,008	требуется	1	Слева
Итого установлено:		0					
Итого требуется:		1					
Итого к демонтажу:		0					
Итого:		1					
ВСЕГО УСТАНОВЛЕНО:		0					
ВСЕГО ТРЕБУЕТСЯ УСТАНОВИТЬ:		1					
ВСЕГО К ДЕМОНТАЖУ:		0					
ВСЕГО:		1					

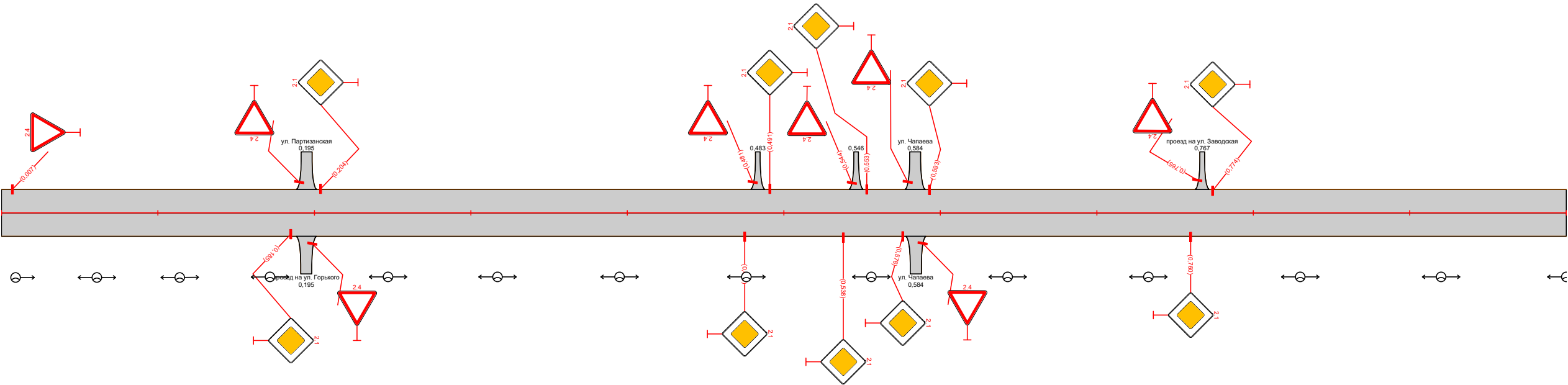
Ведомость размещения искусственного освещения
Садовского ул.

№п/п	Начало участка, км + м	Конец участка, км + м	Объект установки	Проектируемые		Установленные		К установке		Расположение
				Опор / светильников, шт	Протяжённость, м	Опор / светильников, шт	Протяжённость, м	Опор / светильников, шт	Протяжённость, м	
1	0,005	0,237		6/6	232	6/6	232	0/0	0	Правая кромка
Итого:				6/6	232	6/6	232			

Свердлова ул

Откосы следа		
Тротуары следа		
Дорожные ограждения и направляющие устройства следа	На обочине	
	На разделительной	
Дорожная разметка следа		
Элементы в плане		
Продольный профиль		100000
Видимость в обратном направлении		

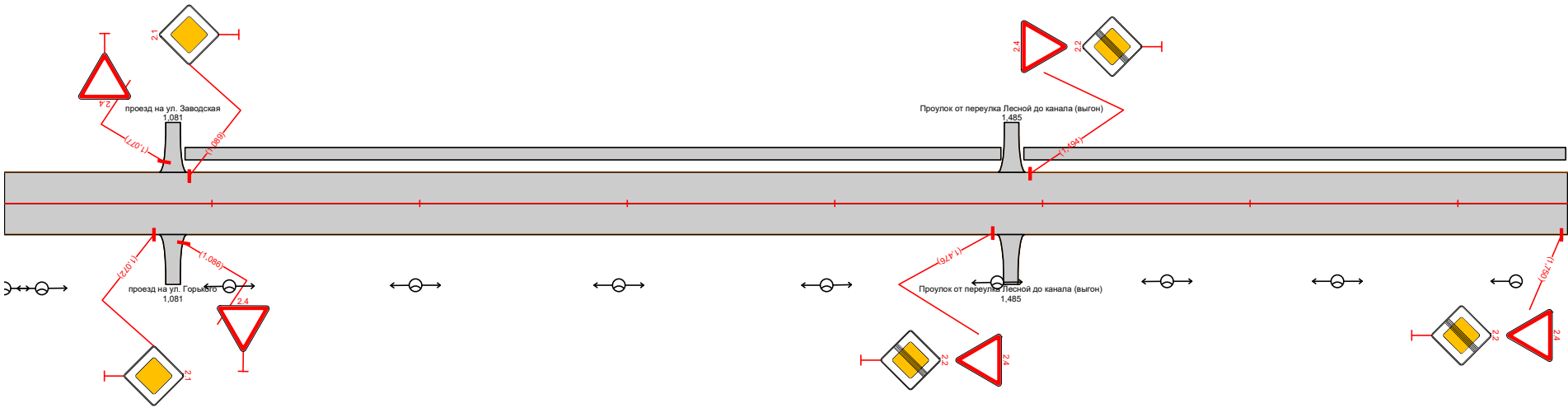
пгт. Белая Березка
Свердлова ул.
0,000-1,000



Видимость в прямом направлении		
Дорожная разметка справа		
Дорожные ограждения и направляющие устройства справа	На разделительной	
	На обочине	
Тротуары справа		
Откосы справа		

Откосы слева			
Тротуары слева		1087 – 1480 (393 м), а/д, ш. 10 м	1491 – 1752 (261 м), а/д, ш. 10 м
Дорожные ограждения и направляющие устройства слева	На обочине		
	На разделительной		
Дорожная разметка слева			
Элементы в плане			
Продольный профиль		753	0
Видимость в обратном направлении			

пгт. Белая Березка
Свердлова ул.
1000-1753



Видимость в прямом направлении			
Дорожная разметка справа			
Дорожные ограждения и направляющие устройства справа	На разделительной		
	На обочине		
Тротуары справа			
Откосы справа			

Ведомость размещения дорожных знаков (которые должны быть установлены и отображены в проекте в соответствии с требованиями ГОСТ 52290-2004)
Свердлова ул.

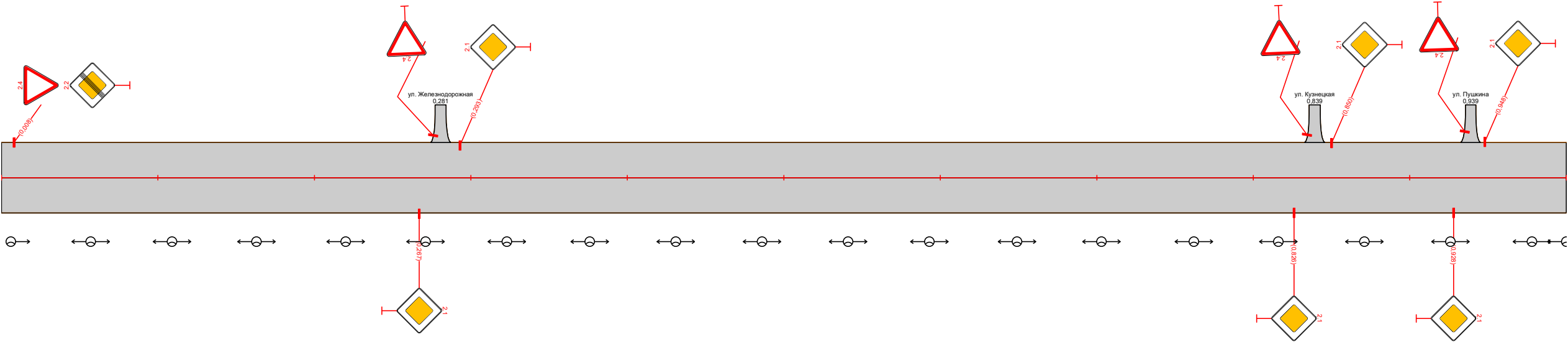
Номер знака по ГОСТ 52290-2004	Наименование знака	Типоразмер знака	Площадь знаков, м² (для знаков индивидуального проектирования)	Адрес (км+м)	Установлено / требуется установить	Количество	Месторасположение
Знаки приоритета							
2.4	Уступите дорогу	II	-	0,007	требуется	1	Слева
2.1	Главная дорога	II	-	0,185	требуется	1	Справа
2.1	Главная дорога	II	-	0,204	требуется	1	Слева
2.1	Главная дорога	II	-	0,475	требуется	1	Справа
2.4	Уступите дорогу	II	-	0,481	требуется	1	Примыкание слева на 0,483
2.1	Главная дорога	II	-	0,491	требуется	1	Слева
2.1	Главная дорога	II	-	0,538	требуется	1	Справа
2.4	Уступите дорогу	II	-	0,544	требуется	1	Примыкание слева на 0,546
2.1	Главная дорога	II	-	0,553	требуется	1	Слева
2.1	Главная дорога	II	-	0,576	требуется	1	Справа
2.1	Главная дорога	II	-	0,593	требуется	1	Слева
2.1	Главная дорога	II	-	0,760	требуется	1	Справа
2.4	Уступите дорогу	II	-	0,765	требуется	1	Примыкание слева "проезд на ул. Заводская"
2.1	Главная дорога	II	-	0,774	требуется	1	Слева
2.1	Главная дорога	II	-	1,072	требуется	1	Справа
2.4	Уступите дорогу	II	-	1,077	требуется	1	Примыкание слева "проезд на ул. Заводская"
2.4	Уступите дорогу	II	-	1,086	требуется	1	Примыкание справа "проезд на ул. Горького"
2.1	Главная дорога	II	-	1,089	требуется	1	Слева
2.2	Конец главной дороги	II	-	1,476	требуется	1	Справа
2.4	Уступите дорогу	II	-	1,476	требуется	1	Справа
2.2	Конец главной дороги	II	-	1,494	требуется	1	Слева
2.4	Уступите дорогу	II	-	1,494	требуется	1	Слева
2.2	Конец главной дороги	II	-	1,750	требуется	1	Справа
2.4	Уступите дорогу	II	-	1,750	требуется	1	Справа
Итого установлено:		0					
Итого требуется:		24					
Итого к демонтажу:		0					
Итого:		24					
ВСЕГО УСТАНОВЛЕНО:		0					
ВСЕГО ТРЕБУЕТСЯ УСТАНОВИТЬ:		24					
ВСЕГО К ДЕМОНТАЖУ:		0					
ВСЕГО:		24					

Ведомость размещения искусственного освещения Свердлова ул.										
№п/п	Начало участка, км + м	Конец участка, км + м	Объект установки	Проектируемые		Установленные		К установке		Расположение
				Опор / светильников, шт	Протяжённость, м	Опор / светильников, шт	Протяжённость, м	Опор / светильников, шт	Протяжённость, м	
1	0,009	1,728		22/22	1719	22/22	1719	0/0	0	Правая кромка
Итого:				22/22	1719	22/22	1719			

Советская ул

Откосы следа		
Тротуары следа		
Дорожные ограждения и направляющие устройства следа	На обочине	
	На разделительной	
Дорожная разметка следа		
Элементы в плане		
Продольный профиль		10000000
Видимость в обратном направлении		

пгт. Белая Березка
Советская ул.
0,000-1,000



Видимость в прямом направлении		
Дорожная разметка справа		
Дорожные ограждения и направляющие устройства справа	На разделительной	
	На обочине	
Тротуары справа		
Откосы справа		

Ведомость размещения дорожных знаков (которые должны быть установлены и отображены в проекте в соответствии с требованиями ГОСТ 52290-2004)
Советская ул.

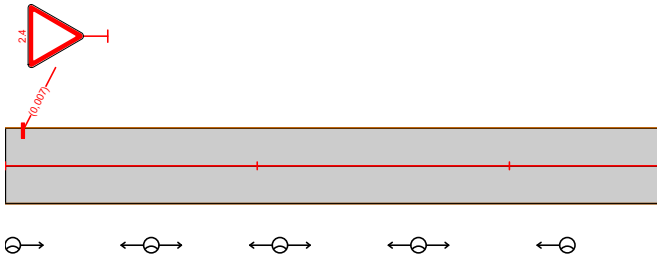
Номер знака по ГОСТ 52290-2004	Наименование знака	Типоразмер знака	Площадь знаков, м² (для знаков индивидуального проектирования)	Адрес (км+м)	Установлено / требуется установить	Количество	Месторасположение
Знаки приоритета							
2.2	Конец главной дороги	II	-	0,008	требуется	1	Слева
2.4	Уступите дорогу	II	-	0,008	требуется	1	Слева
2.1	Главная дорога	II	-	0,267	требуется	1	Справа
2.1	Главная дорога	II	-	0,293	требуется	1	Слева
2.1	Главная дорога	II	-	0,826	требуется	1	Справа
2.1	Главная дорога	II	-	0,850	требуется	1	Слева
2.1	Главная дорога	II	-	0,928	требуется	1	Справа
2.1	Главная дорога	II	-	0,948	требуется	1	Слева
2.1	Главная дорога	II	-	1,035	требуется	1	Справа
2.1	Главная дорога	II	-	1,055	требуется	1	Слева
2.1	Главная дорога	II	-	1,164	требуется	1	Справа
2.1	Главная дорога	II	-	1,184	требуется	1	Слева
2.1	Главная дорога	II	-	1,205	требуется	1	Справа
2.1	Главная дорога	II	-	1,222	требуется	1	Слева
2.1	Главная дорога	II	-	1,645	требуется	1	Справа
Итого установлено:		0					
Итого требуется:		15					
Итого к демонтажу:		0					
Итого:		15					
Знаки дополнительной информации (таблички)							
8.13	Направление главной дороги	II	-	1,164	требуется	1	Справа
8.13	Направление главной дороги	II	-	1,184	требуется	1	Слева
Итого установлено:		0					
Итого требуется:		2					
Итого к демонтажу:		0					
Итого:		2					
ВСЕГО УСТАНОВЛЕНО:		0					
ВСЕГО ТРЕБУЕТСЯ УСТАНОВИТЬ:		17					
ВСЕГО К ДЕМОНТАЖУ:		0					
ВСЕГО:		17					

Ведомость размещения искусственного освещения										
Советская ул.										
№п/п	Начало участка, км + м	Конец участка, км + м	Объект установки	Проектируемые		Установленные		К установке		Расположение
				Опор / светильников, шт	Протяжённость, м	Опор / светильников, шт	Протяжённость, м	Опор / светильников, шт	Протяжённость, м	
1	0,006	1,648		30/30	1642	30/30	1642	0/0	0	Правая бровка
Итого:				30/30	1642	30/30	1642			

Сосновая ул

Откосы слева		
Тротуары слева		
Дорожные ограждения и направляющие устройства слева	На обочине	
	На разделительной	
Дорожная разметка слева		
Элементы в плане		
Продольный профиль		
Видимость в обратном направлении		

пгт. Белая Березка
сосновая ул.
0,000-0,259



Видимость в прямом направлении		
Дорожная разметка справа		
Дорожные ограждения и направляющие устройства справа	На разделительной	
	На обочине	
Тротуары справа		
Откосы справа		


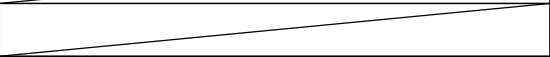
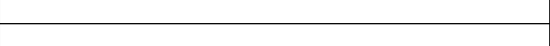
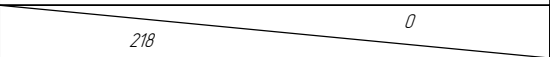
Ведомость размещения дорожных знаков (которые должны быть установлены и отображены в проекте в соответствии с требованиями ГОСТ 52290-2004)
Сосновая ул.

Номер знака по ГОСТ 52290-2004	Наименование знака	Типоразмер знака	Площадь знаков, м² (для знаков индивидуального проектирования)	Адрес (км+м)	Установлено / требуется установить	Количество	Месторасположение
Знаки приоритета							
2.4	Уступите дорогу	II	-	0,007	требуется	1	Слева
Итого установлено:		0					
Итого требуется:		1					
Итого к демонтажу:		0					
Итого:		1					
ВСЕГО УСТАНОВЛЕНО:		0					
ВСЕГО ТРЕБУЕТСЯ УСТАНОВИТЬ:		1					
ВСЕГО К ДЕМОНТАЖУ:		0					
ВСЕГО:		1					

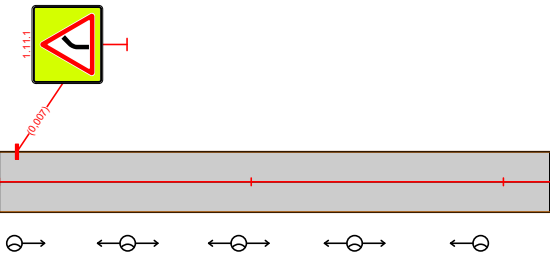
Ведомость размещения искусственного освещения
Сосновая ул.

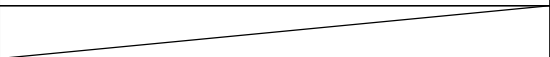

№п/п	Начало участка, км + м	Конец участка, км + м	Объект установки	Проектируемые		Установленные		К установке		Расположение
				Опор / светильников, шт	Протяжённость, м	Опор / светильников, шт	Протяжённость, м	Опор / светильников, шт	Протяжённость, м	
1	0,003	0,223		5/5	220	5/5	220	0/0	0	Правая кромка
Итого:				5/5	220	5/5	220			

Тенистая ул

Откосы слева		
Тротуары слева		
Дорожные ограждения и направляющие устройства слева	На обочине	
	На разделительной	
Дорожная разметка слева		
Элементы в плане		
Продольный профиль		
Видимость в обратном направлении		

пгт. Белая Березка
Тенистая ул.
0,000-0,218



Видимость в прямом направлении		
Дорожная разметка справа		
Дорожные ограждения и направляющие устройства справа	На разделительной	
	На обочине	
Тротуары справа		
Откосы справа		

Ведомость размещения дорожных знаков (которые должны быть установлены и отображены в проекте в соответствии с требованиями ГОСТ 52290-2004)
Тенистая ул.

Номер знака по ГОСТ 52290-2004	Наименование знака	Типоразмер знака	Площадь знаков, м² (для знаков индивидуального проектирования)	Адрес (км+м)	Установлено / требуется установить	Количество	Месторасположение
Предупреждающие знаки							
1.11.1	Опасный поворот	II	-	0,007	требуется	1	Слева
Итого установлено:		0					
Итого требуется:		1					
Итого к демонтажу:		0					
Итого:		1					
ВСЕГО УСТАНОВЛЕНО:		0					
ВСЕГО ТРЕБУЕТСЯ УСТАНОВИТЬ:		1					
ВСЕГО К ДЕМОНТАЖУ:		0					
ВСЕГО:		1					

Ведомость размещения искусственного освещения
Тенистая ул.

№п/п	Начало участка, км + м	Конец участка, км + м	Объект установки	Проектируемые		Установленные		К установке		Расположение
				Опор / светильников, шт	Протяжённость, м	Опор / светильников, шт	Протяжённость, м	Опор / светильников, шт	Протяжённость, м	
1	0,006	0,191		5/5	185	5/5	185	0/0	0	Правая кромка
Итого:				5/5	185	5/5	185			

Трубчевская ул

Ведомость размещения дорожных знаков (которые должны быть установлены и отображены в проекте в соответствии с требованиями ГОСТ 52290-2004) Трубчевская ул.

Номер знака по ГОСТ 52290-2004	Наименование знака	Типоразмер знака	Площадь знаков, м² (для знаков индивидуального проектирования)	Адрес (км+м)	Установлено / требуется установить	Количество	Месторасположение
Знаки приоритета							
2.1	Главная дорога	II	-	0,007	требуется	1	Слева
2.1	Главная дорога	II	-	0,064	требуется	1	Справа
2.1	Главная дорога	II	-	0,083	требуется	1	Слева
2.1	Главная дорога	II	-	0,227	требуется	1	Справа
2.1	Главная дорога	II	-	0,251	требуется	1	Слева
2.4	Уступите дорогу	II	-	0,252	требуется	1	Примыкание справа на 0,242
2.1	Главная дорога	II	-	0,431	требуется	1	Справа
2.1	Главная дорога	II	-	0,443	требуется	1	Примыкание справа "ул. Дзержинского"
2.4	Уступите дорогу	II	-	0,448	требуется	1	Слева
2.1	Главная дорога	II	-	0,508	требуется	1	Справа
2.4	Уступите дорогу	II	-	0,521	требуется	1	Примыкание справа на 0,517
2.1	Главная дорога	II	-	0,529	требуется	1	Слева
2.1	Главная дорога	II	-	0,594	требуется	1	Справа
2.1	Главная дорога	II	-	0,610	требуется	1	Слева
Итого установлено:		0					
Итого требуется:		14					
Итого к демонтажу:		0					
Итого:		14					
Знаки особых предписаний							
5.16	Место остановки автобуса и (или) троллейбуса	I	-	0,041	требуется	1	Слева
5.16	Место остановки автобуса и (или) троллейбуса	I	-	0,041	требуется	1	Слева
5.19.1	Пешеходный переход	II	-	0,054	требуется	1	Справа
5.19.2	Пешеходный переход	II	-	0,054	требуется	1	Справа
5.19.1	Пешеходный переход	II	-	0,060	требуется	1	Слева
5.19.2	Пешеходный переход	II	-	0,060	требуется	1	Слева
5.16	Место остановки автобуса и (или) троллейбуса	I	-	0,095	требуется	1	Справа
5.16	Место остановки автобуса и (или) троллейбуса	I	-	0,095	требуется	1	Справа
Итого установлено:		0					
Итого требуется:		8					
Итого к демонтажу:		0					
Итого:		8					
Знаки дополнительной информации (таблички)							
8.13	Направление главной дороги	II	-	0,431	требуется	1	Справа
8.13	Направление главной дороги	II	-	0,443	требуется	1	Примыкание справа "ул. Дзержинского"
8.13	Направление главной дороги	II	-	0,448	требуется	1	Слева
Итого установлено:		0					
Итого требуется:		3					
Итого к демонтажу:		0					
Итого:		3					
ВСЕГО УСТАНОВЛЕНО:		0					
ВСЕГО ТРЕБУЕТСЯ УСТАНОВИТЬ:		25					
ВСЕГО К ДЕМОНТАЖУ:		0					
ВСЕГО:		25					

Ведомость размещения искусственного освещения										
Трубчевская ул.										
№п/п	Начало участка, км + м	Конец участка, км + м	Объект установки	Проектируемые		Установленные		К установке		Расположение
				Опор / светильников, шт	Протяжённость, м	Опор / светильников, шт	Протяжённость, м	Опор / светильников, шт	Протяжённость, м	
1	0,069	0,571		8/8	502	8/8	502	0/0	0	Левая кромка
Итого:				8/8	502	8/8	502			

Ведомость наличия остановок общественного транспорта Трубчевская ул.									
№п/п	Адрес, км + м	Расположение	Наличие посадочных площадок, заездных карманов, павильонов		Наличие переходно-скоростных полос	Длина по нормативу, м		Длина по нормативу, м	
			обустроено	отсутствует		разгон	торможение	разгон	торможение
1	0,034	Слева		заездной карман, посадочная площадка, павильон	нет	130	75	—	—
2	0,102	Справа		заездной карман, посадочная площадка, павильон	нет	130	75	—	—

Сводная ведомость объёмов горизонтальной дорожной разметки Трубчевская ул.

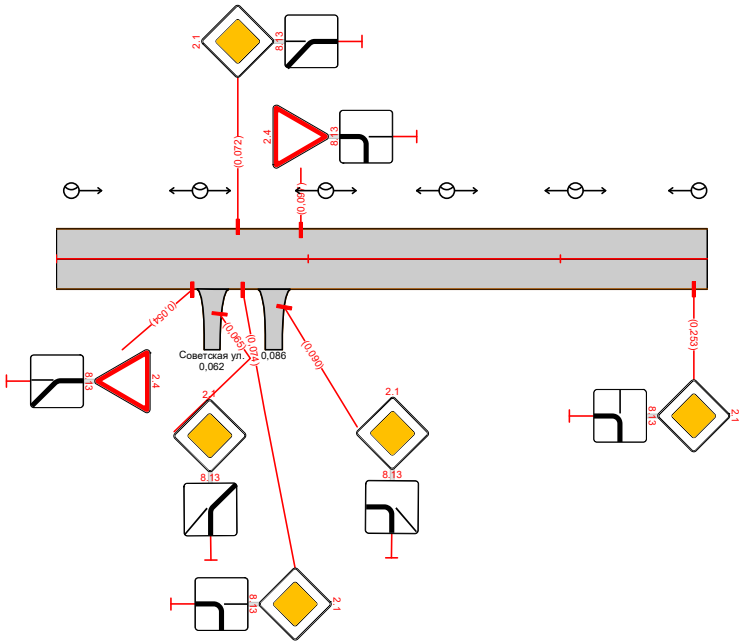
№ км	1.1	1.5	1.6	1.7	1.14.1	Итого
Коэф. привед. к 1.1*	1,00	0,25	0,75	0,50	0,40	-
Ширина, м	0,10	0,10	0,10	0,10	4,00	-
Единицы	м	м	м	м	м²	м²
0,000 - 0,613	366,97	37,00	100,00	95,94	9,60	59,52
Длина, км	0,367	0,037	0,100	0,096	-	-
Привед. длина, км	0,367	0,009	0,075	0,048	-	0,499
Площадь, м²	36,70	0,92	7,50	4,80	9,60	59,52

*Такой же ширины

Холмовская ул

Откосы слева		
Тротуары слева		
Дорожные ограждения и направляющие устройства слева	На обочине	
	На разделительной	
Дорожная разметка слева		
Элементы в плане		
Продольный профиль		2580
Видимость в обратном направлении		

пгт. Белая Березка
Холмовская ул.
0,000-0,258



Ведомость размещения дорожных знаков (которые должны быть установлены и отображены в проекте в соответствии с требованиями ГОСТ 52290-2004)
Холмовская ул.

Номер знака по ГОСТ 52290-2004	Наименование знака	Типоразмер знака	Площадь знаков, м² (для знаков индивидуального проектирования)	Адрес (км+м)	Установлено / требуется установить	Количество	Месторасположение
Знаки приоритета							
2.4	Уступите дорогу	II	-	0,054	требуется	1	Справа
2.1	Главная дорога	II	-	0,065	требуется	1	Примыкание справа "Советская ул."
2.1	Главная дорога	II	-	0,072	требуется	1	Слева
2.1	Главная дорога	II	-	0,074	требуется	1	Справа
2.1	Главная дорога	II	-	0,090	требуется	1	Примыкание справа на 0,086
2.4	Уступите дорогу	II	-	0,097	требуется	1	Слева
2.1	Главная дорога	II	-	0,253	требуется	1	Справа
Итого установлено:		0					
Итого требуется:		7					
Итого к демонтажу:		0					
Итого:		7					
Знаки дополнительной информации (таблички)							
8.13	Направление главной дороги	II	-	0,054	требуется	1	Справа
8.13	Направление главной дороги	II	-	0,065	требуется	1	Примыкание справа "Советская ул."
8.13	Направление главной дороги	II	-	0,072	требуется	1	Слева
8.13	Направление главной дороги	II	-	0,074	требуется	1	Справа
8.13	Направление главной дороги	II	-	0,090	требуется	1	Примыкание справа на 0,086
8.13	Направление главной дороги	II	-	0,097	требуется	1	Слева
8.13	Направление главной дороги	II	-	0,253	требуется	1	Справа
Итого установлено:		0					
Итого требуется:		7					
Итого к демонтажу:		0					
Итого:		7					
ВСЕГО УСТАНОВЛЕНО:		0					
ВСЕГО ТРЕБУЕТСЯ УСТАНОВИТЬ:		14					
ВСЕГО К ДЕМОНТАЖУ:		0					
ВСЕГО:		14					

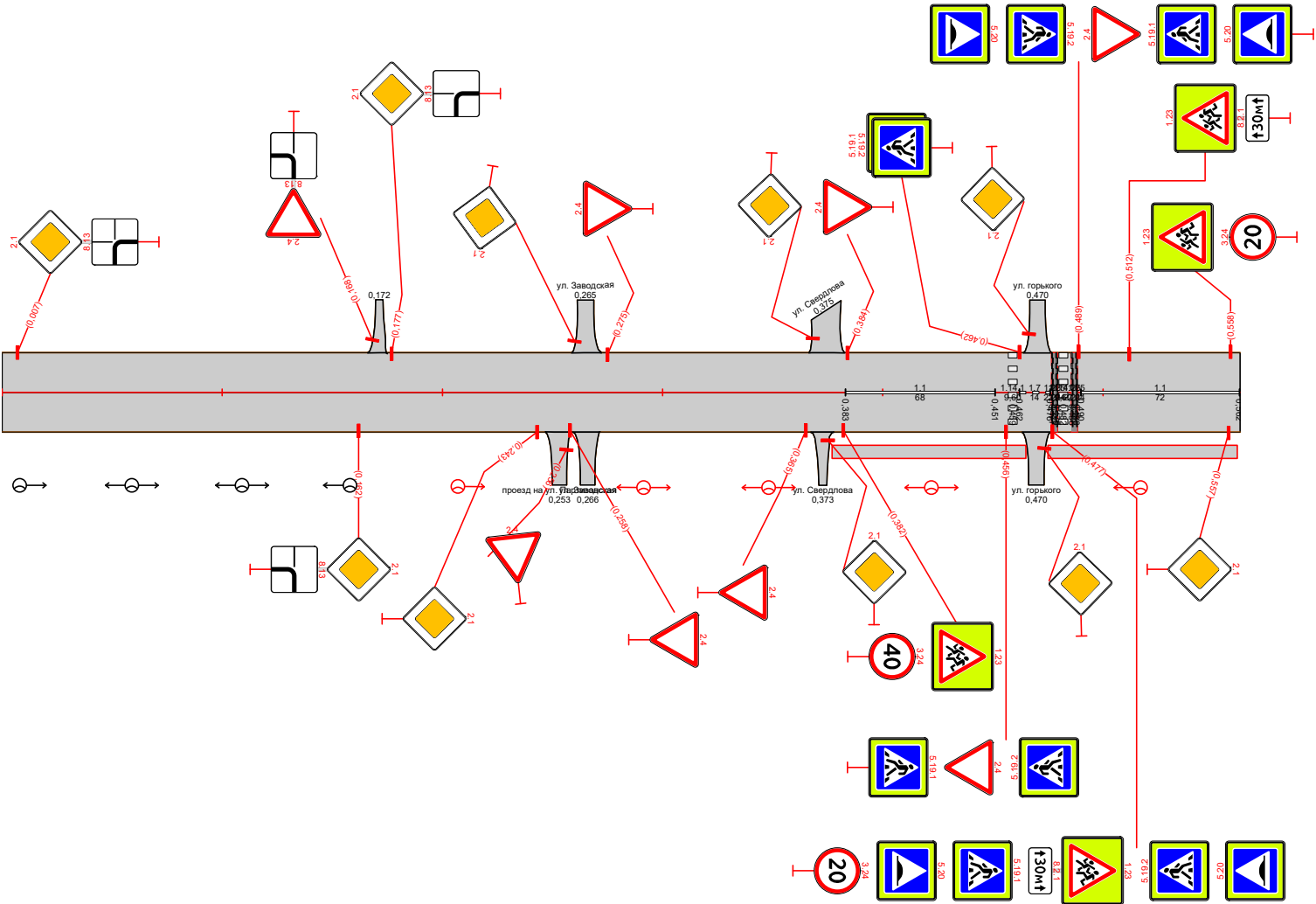
Ведомость размещения искусственного освещения
Холмовская ул.

№п/п	Начало участка, км + м	Конец участка, км + м	Объект установки	Проектируемые		Установленные		К установке		Расположение
				Опор / светильников, шт	Протяжённость, м	Опор / светильников, шт	Протяжённость, м	Опор / светильников, шт	Протяжённость, м	
1	0,006	0,255		6/6	249	6/6	249	0/0	0	Левая бровка
Итого:				6/6	249	6/6	249			

Чапаева ул

Откосы слева		
Тротуары слева		
Дорожные ограждения и направляющие устройства слева	На обочине	
	На разделительной	
Дорожная разметка слева		
Элементы в плане		
Продольный профиль		5620
Видимость в обратном направлении		

пгт. Белая Березка
Чапаева ул.
0,000-0,562



Видимость в прямом направлении				
Дорожная разметка справа		11 0,383 - 0,451	17 0,462 - 0,476	11 0,490 - 0,562
Дорожные ограждения и направляющие устройства справа	На разделительной			
	На обочине			
Тротуары справа		0,377 - 0,465 /88 м/ а/д ш 10 м		0,475 - 0,561 /86 м/ а/д ш 10 м
Откосы справа				

Ведомость размещения дорожных знаков (которые должны быть установлены и отображены в проекте в соответствии с требованиями ГОСТ 52290-2004) Чапаева ул.							
Номер знака по ГОСТ 52290-2004	Наименование знака	Типоразмер знака	Площадь знаков, м² (для знаков индивидуального проектирования)	Адрес (км+м)	Установлено / требуется установить	Количество	Месторасположение
Предупреждающие знаки							
1.23	Дети	II	-	0.382	требуется	1	Справа
1.23	Дети	II	-	0.477	требуется	1	Справа
1.23	Дети	II	-	0.512	требуется	1	Слева
1.23	Дети	II	-	0.558	требуется	1	Слева
Итого установлено:		0					
Итого требуется:		4					
Итого к демонтажу:		0					
Итого:		4					
Знаки приоритета							
2.1	Главная дорога	II	-	0.007	требуется	1	Слева
2.1	Главная дорога	II	-	0.162	требуется	1	Справа
2.4	Уступите дорогу	II	-	0.168	требуется	1	Примыкание слева на 0,172
2.1	Главная дорога	II	-	0.177	требуется	1	
2.1	Главная дорога	II	-	0.243	требуется	1	Справа
2.4	Уступите дорогу	II	-	0.256	требуется	1	Примыкание справа "проезд на ул. Партизанская"
2.4	Уступите дорогу	II	-	0.258	требуется	1	
2.4	Уступите дорогу	II	-	0.275	требуется	1	Слева
2.4	Уступите дорогу	II	-	0.365	требуется	1	Справа
2.4	Уступите дорогу	II	-	0.384	требуется	1	Слева
2.4	Уступите дорогу	II	-	0.456	требуется	1	Справа
2.4	Уступите дорогу	II	-	0.489	требуется	1	Слева
2.1	Главная дорога	II	-	0.557	требуется	1	Справа
Итого установлено:		0					
Итого требуется:		13					
Итого к демонтажу:		0					
Итого:		13					
Запрещающие знаки							
3.24	Ограничение максимальной скорости	II	-	0.382	требуется	1	Справа
3.24	Ограничение максимальной скорости	II	-	0.477	требуется	1	Справа
3.24	Ограничение максимальной скорости	II	-	0.558	требуется	1	Слева
Итого установлено:		0					
Итого требуется:		3					
Итого к демонтажу:		0					
Итого:		3					
Знаки особых предписаний							
5.19.1	Пешеходный переход	II	-	0.456	требуется	1	Справа
5.19.2	Пешеходный переход	II	-	0.456	требуется	1	Справа
5.19.1	Пешеходный переход	II	-	0.462	требуется	1	Слева
5.19.2	Пешеходный переход	II	-	0.462	требуется	1	Слева
5.19.1	Пешеходный переход	II	-	0.477	требуется	1	Справа
5.19.2	Пешеходный переход	II	-	0.477	требуется	1	Справа
5.20	Искусственная неровность	II	-	0.477	требуется	1	Справа
5.20	Искусственная неровность	II	-	0.477	требуется	1	Справа
5.19.1	Пешеходный переход	II	-	0.489	требуется	1	Слева
5.19.2	Пешеходный переход	II	-	0.489	требуется	1	Слева
5.20	Искусственная неровность	II	-	0.489	требуется	1	Слева
5.20	Искусственная неровность	II	-	0.489	требуется	1	Слева
Итого установлено:		0					
Итого требуется:		12					
Итого к демонтажу:		0					
Итого:		12					
Знаки дополнительной информации (таблички)							
8.13	Направление главной дороги	II	-	0.007	требуется	1	Слева
8.13	Направление главной дороги	II	-	0.162	требуется	1	Справа
8.13	Направление главной дороги	II	-	0.168	требуется	1	Примыкание слева на 0,172
8.13	Направление главной дороги	II	-	0.177	требуется	1	
8.2.1	Зона действия	II	-	0.477	требуется	1	Справа
8.2.1	Зона действия	II	-	0.512	требуется	1	Слева
Итого установлено:		0					
Итого требуется:		6					
Итого к демонтажу:		0					
Итого:		6					
ВСЕГО УСТАНОВЛЕНО:		0					
ВСЕГО ТРЕБУЕТСЯ УСТАНОВИТЬ:		38					
ВСЕГО К ДЕМОНТАЖУ:		0					
ВСЕГО:		38					

Ведомость размещения искусственного освещения Чапаева ул.										
№п/п	Начало участка, км + м	Конец участка, км + м	Объект установки	Проектируемые		Установленные		К установке		Расположение
				Опор / светильников, шт	Протяженность, м	Опор / светильников, шт	Протяженность, м	Опор / светильников, шт	Протяженность, м	
1	0,008	0,158		4/4	150	4/4	150	0/0	0	Правая бровка
2	0,207	0,517		5/5	310	0/0	0	5/5	310	Правая бровка
Итого:				9/9	460	4/4	150	5/5	310	

Ведомость наличия пешеходных переходов
Чапаева ул.

№п/п	Адрес, км + м	Вид перехода	Расположение перехода	Наличие пешеходных дорожек от места остановки общественного тр-та до пешеходных переходов
1	0,459	наземный	в одном уровне	
2	0,482	наземный	в одном уровне	
			количество	
Итого:	наземных в одном уровне		2	
	надземных в разных уровнях			
	подземных в разных уровнях			

Сводная ведомость объемов горизонтальной дорожной разметки
Чапаева ул.

№ км	1.1	1.7	1.14.1	1.25	Итого
Коеф. привед. к 1.1*	1,00	0,50	0,40	-	-
Ширина, м	0,10	0,10	4,00	-	-
Единицы	м	м	м²	м²	м²
0,000 - 0,562	140,00	14,00	19,20	8,96	42,86
Длина, км	0,140	0,014	-	-	-
Привед. длина, км	0,140	0,007	-	-	0,147
Площадь, м²	14,00	0,70	19,20	8,96	42,86

*Такой же ширины

Ведомость размещения пешеходных дорожек (тротуаров)
Чапаева ул.

№п/п	Начало участка, км + м	Конец участка, км + м	Расположение	Объект установки	Протяженность, м		
					Проектируемые в соответствии с нормативными документами, м	Фактически установленные, м	Потребность в установке, м
1	0,377	0,465	Справа		88		88
2	0,475	0,561	Справа		86		86
Итого:					174		174