

Филиал публично-правовой компании "Роскадастр" по Брянской области
полное наименование органа регистрации прав


Выписка из Единого государственного реестра недвижимости об основных характеристиках и зарегистрированных правах на объект недвижимости

Сведения об основных характеристиках объекта недвижимости

На основании запроса от 21.04.2025, поступившего на рассмотрение 21.04.2025, сообщаем, что согласно записям Единого государственного реестра недвижимости:

Раздел 1 Лист 1

Земельный участок			
вид объекта недвижимости			
Лист № 1 раздела 1	Всего листов раздела 1: 1	Всего разделов: 2	Всего листов выписки: 2
21.04.2025г. № КУВИ-001/2025-93445975			
Кадастровый номер:		32:26:0150101:265	
Номер кадастрового квартала:		32:26:0150101	
Дата присвоения кадастрового номера:		18.03.2025	
Ранее присвоенный государственный учетный номер:		данные отсутствуют	
Местоположение:		Российская Федерация, Брянская область, муниципальный район Трубчевский, сельское поселение Телецкое	
Площадь, м2:		15251 +/- 618.4	
Кадастровая стоимость, руб:		54903.6	
Кадастровые номера расположенных в пределах земельного участка объектов недвижимости:		данные отсутствуют	
Категория земель:		Земли сельскохозяйственного назначения	
Виды разрешенного использования:		животноводство	
Статус записи об объекте недвижимости:		Сведения об объекте недвижимости имеют статус "актуальные"	
Особые отметки:		Граница земельного участка состоит из 2 контуров. Сведения, необходимые для заполнения раздела: 2 - Сведения о зарегистрированных правах, отсутствуют.	
Получатель выписки:		Обыдённов Игорь Иванович, действующий(ая) на основании документа "" АДМИНИСТРАЦИЯ ТРУБЧЕВСКОГО МУНИЦИПАЛЬНОГО РАЙОНА	

полное наименование должности		
	ДОКУМЕНТ ПОДПИСАН ЭЛЕКТРОННОЙ ПОДПИСЬЮ	
	Сертификат: 009F0BDC181A023B64597F1E2579BEFB50	
полное наименование должности	Владелец: ФЕДЕРАЛЬНАЯ СЛУЖБА ГОСУДАРСТВЕННОЙ	
	РЕГИСТРАЦИИ, КАДАСТРА И КАРТОГРАФИИ	
	Действителен: с 02.08.2024 по 26.10.2025	
		инициалы, фамилия

Выписка из Единого государственного реестра недвижимости об основных характеристиках и зарегистрированных правах на объект недвижимости

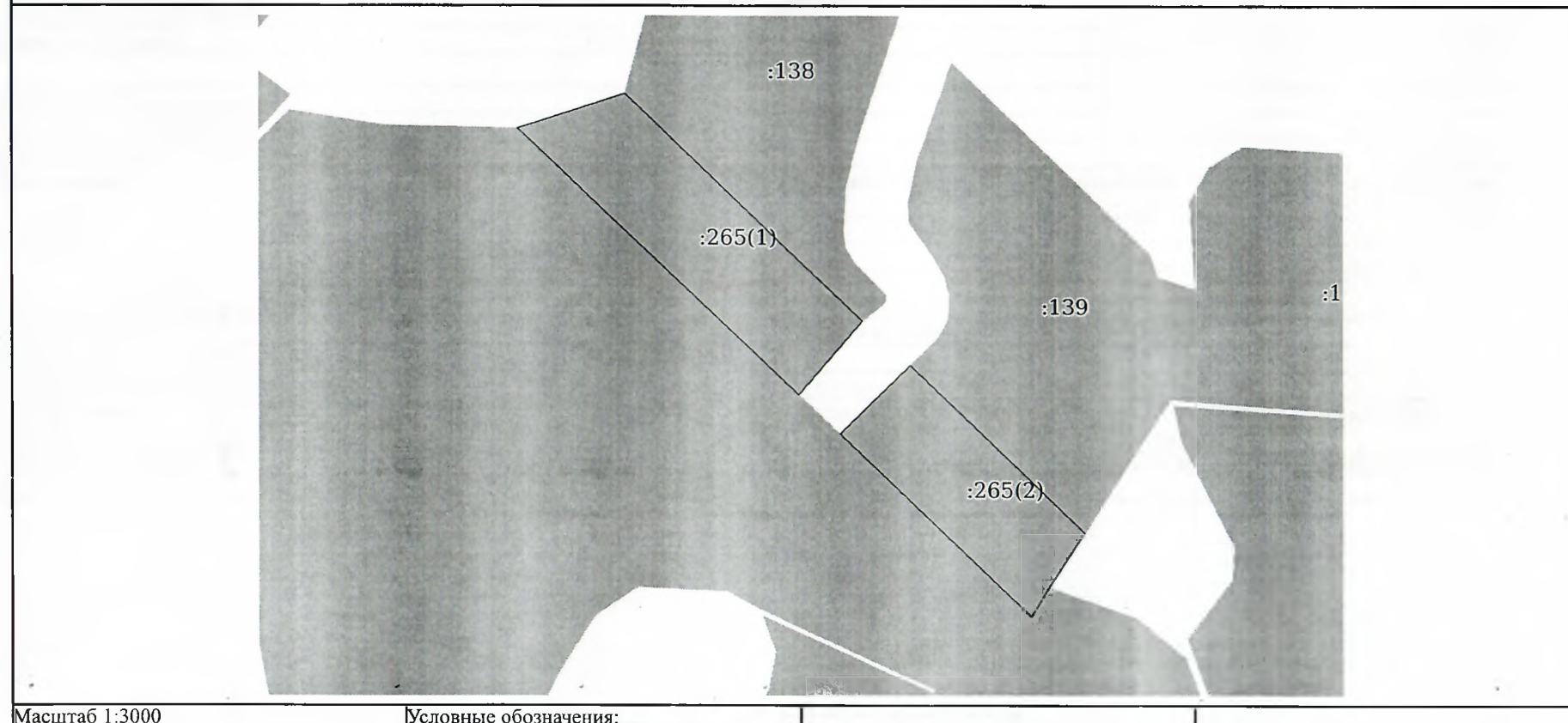
Описание местоположения земельного участка

Земельный участок			
вид объекта недвижимости			
Лист № 1 раздела 3	Всего листов раздела 3: 1	Всего разделов: 2	Всего листов выписки: 2

21.04.2025г. № КУВИ-001/2025-93445975


Кадастровый номер: 32:26:0150101:265

План (чертеж, схема) земельного участка



Масштаб 1:3000

Условные обозначения:

полное наименование должности	 ДОКУМЕНТ ПОДПИСАН ЭЛЕКТРОННОЙ ПОДПИСЬЮ Сертификат: 009F0BDC181A023B64597F1E2579BEFB50 Владелец: ФЕДЕРАЛЬНАЯ СЛУЖБА ГОСУДАРСТВЕННОЙ РЕГИСТРАЦИИ, КАДАСТРА И КАРТОГРАФИИ Действителен: с 02.08.2024 по 26.10.2025	инициалы, фамилия